



Dostupnost služeb na území okresů Jičín a Semily

Bakalářská práce

Studijní program: B1301 – Geografie
Studijní obory: 7504R181 – Geografie se zaměřením na vzdělávání (dvouoborové)
7507R036 – Anglický jazyk se zaměřením na vzdělávání

Autor práce: **Hana Bekrová**
Vedoucí práce: Mgr. Emil Drápela, Ph.D.



ZADÁNÍ BAKALÁŘSKÉ PRÁCE

(PROJEKTU, UMĚLECKÉHO DÍLA, UMĚLECKÉHO VÝKONU)

Jméno a příjmení: **Hana Bekrová**
Osobní číslo: **P14000174**
Studijní program: **B1301 Geografie**
Studijní obory: **Geografie se zaměřením na vzdělávání (dvouoborové)**
Anglický jazyk se zaměřením na vzdělávání
Název tématu: **Dostupnost služeb na území okresů Jičín a Semily**
Zadávací katedra: **Katedra geografie**

Z á s a d y p r o v y p r a c o v á n í :

Bakalářská práce, zabývající se dojížděnkou za často vzdálenými službami a jejich dostupností, bude vypracována na základě analýzy dat z Českého statistického úřadu, mapových serverů nebo vlastního dotazníkového šetření. Na základě studia literatury bude vypracována metodika analýzy rozmístění a dostupnosti služeb. Cílem práce je zmapovat a popsat síť služeb z hlediska jejich dostupnosti v okresech Jičín a Semily.

METODY:

rešerše,
sběr dat,
analýza dat,
konečné zpracování dat

Rozsah grafických prací: **dle potřeby**
Rozsah pracovní zprávy: **cca 45 stran**
Forma zpracování bakalářské práce: **tištěná**
Seznam odborné literatury:

BEDNÁŘ, P.: Geografie služeb. Ostrava: Ostravská univerzita, 2006. ISBN 978-80-7368-352-8.

Český statistický úřad [online]. Dostupné z: <http://www.czso.cz>

HAMPL, M.: Geografická organizace společnosti v České republice: transformační procesy a jejich obecný kontext. Praha: DemoArt pro Univerzitu Karlovu, Přírodovědeckou fakultu, 2005. ISBN 80-86746-02-X.


KRAFT, S.: Základy geografie dopravy. Jihočeská univerzita v Českých Budějovicích, Pedagogická fakulta, 2015, 77s. ISBN 978-80-7394-527-5.


SZCZYRBA, Z.: Geografie obchodu - se zaměřením na současné trendy v maloobchodě. 1. vyd. Olomouc: Univerzita Palackého v Olomouci, 2006. ISBN 80-244-1453-8.

Vedoucí bakalářské práce: **Mgr. Emil Drápela, Ph.D.**
Katedra geografie

Datum zadání bakalářské práce: **2. května 2016**
Termín odevzdání bakalářské práce: **28. dubna 2017**


prof. RNDr. Jan Pícek, CSc.
děkan




doc. RNDr. Branislav Nižnanský, CSc.
vedoucí katedry

dne

17 -05- 2016

Prohlášení

Byla jsem seznámena s tím, že na mou bakalářskou práci se plně vztahuje zákon č. 121/2000 Sb., o právu autorském, zejména § 60 – školní dílo.

Beru na vědomí, že Technická univerzita v Liberci (TUL) nezasahuje do mých autorských práv užitím mé bakalářské práce pro vnitřní potřebu TUL.

Užiji-li bakalářskou práci nebo poskytnu-li licenci k jejímu využití, jsem si vědoma povinnosti informovat o této skutečnosti TUL; v tomto případě má TUL právo ode mne požadovat úhradu nákladů, které vynaložila na vytvoření díla, až do jejich skutečné výše.

Bakalářskou práci jsem vypracovala samostatně s použitím uvedené literatury a na základě konzultací s vedoucím mé bakalářské práce a konzultantem.

Současně čestně prohlašuji, že tištěná verze práce se shoduje s elektronickou verzí, vloženou do IS STAG.

Datum:

Podpis:

Poděkování

Ráda bych poděkovala panu Mgr. Emilu Drápelovi, Ph.D. za ochotu a poskytnuté cenné rady. Zároveň bych také ráda poděkovala celé své rodině a přátelovi za podporu během celého studia a zpracování své bakalářské práce.

Abstrakt

Bakalářská práce je zaměřena na dostupnost služeb na území okresů Jičín a Semily. Teoretická část se zabývá obecnými informacemi o lokalizačních teoriích, geografii služeb, geografii sídel a geografii maloobchodu. Hlavním cílem práce bylo pomocí terénního průzkumu vyhodnotit dostupnost pěti základních komerčních služeb v jednotlivých obcích POÚ okresů Jičín a Semily. Z analýzy dat, ve které jsou zahrnuty také údaje o počtu obyvatel podle SLDB 2017, byly pomocí GIS zpracovány mapové výstupy, a byl určen index centrality pro největší okresní centra.

Klíčová slova

Dostupnost služeb, služby, okres Jičín, okres Semily, obec, GIS, terénní průzkum, obchod s potravinami, kulturní středisko, banka, cukrárna, kavárna, knihovna

Abstract

The bachelor thesis deals with the accessibility of the services in Jičín and Semily districts. The theoretical part introduces basic information about location theories, the geography of services, urban geography and retail geography. The main aim of the thesis was to analyse the accessibility of the five basic commercial services in the particular places, villages and towns in Jičín and Semily districts by means of an own field investigation. Collected data and the analysis, in which the statistics of the population completed by SLDB 2017 are included, helped to create the maps by means of GIS, and the centrality index was determined for the biggest centres of the districts.

Keywords

Accessibility of the services, services, Jičín district, Semily district, village, GIS, an own field investigation, a grocery, a cultural centre, a bank, a sweetshop, a café, a library

Obsah

Seznam obrázků.....	9
Seznam tabulek.....	9
Seznam zkratek.....	10
Úvod.....	11
1 Teoretická část.....	12
1.1 Lokalizační teorie.....	12
1.2 Geografie sídel.....	13
1.3 Geografie služeb.....	14
1.4 Geografie maloobchodu.....	17
2 Metodika tvorby práce.....	19
3 Analýza shromážděných dat.....	20
3.1 Okres Jičín.....	20
3.1.1 POÚ Hořice.....	22
3.1.2 POÚ Jičín.....	24
3.1.3 POÚ Kopidlno.....	28
3.1.4 POÚ Lázně Bělohrad.....	29
3.1.5 POÚ Nová Paka.....	30
3.1.6 POÚ Sobotka.....	32
3.2 Okres Semily.....	33
3.2.1 POÚ Jilemnice.....	35
3.2.2 POÚ Lomnice nad Popelkou.....	37
3.2.3 POÚ Rokytnice nad Jizerou.....	39
3.2.4 POÚ Semily.....	40
3.2.5 POÚ Turnov.....	42
4 Vyhodnocení mapových výstupů.....	44
4.1 Okres Jičín.....	44
4.1.1 POÚ Hořice.....	46
4.1.2 POÚ Jičín.....	47
4.1.3 POÚ Kopidlno.....	48
4.1.4 POÚ Lázně Bělohrad.....	49
4.1.5 POÚ Nová Paka.....	50
4.1.6 POÚ Sobotka.....	51

4.2	Okres Semily	52
4.2.1	POÚ Jilemnice.....	53
4.2.2	POÚ Lomnice nad Popelkou.....	55
4.2.3	POÚ Rokytnice nad Jizerou	56
4.2.4	POÚ Semily.....	57
4.2.5	POÚ Turnov	58
5	Skóre centrality.....	60
5.1	Okres Jičín.....	60
5.2	Okres Semily	62
5.3	Vyhodnocení obcí obou okresů.....	64
	Závěr	65
	Seznam použitých zdrojů.....	66
	Seznam příloh	69
	Přílohy.....	70

Seznam obrázků

Obrázek 1: Zastoupení mužů a žen v odvětvových sektorech v roce 2013	15
Obrázek 2: Počet služeb v okrese Jičín v roce 2017.....	20
Obrázek 3: Počet služeb v okrese Semily v roce 2017.....	33
Obrázek 4: Mapa výskytu konkrétních služeb v POÚ okrese Jičín	44
Obrázek 5: Mapa výskytu konkrétních služeb v obcích POÚ Hořice	46
Obrázek 6: Mapa výskytu konkrétních služeb v obcích POÚ Jičín	47
Obrázek 7: Mapa výskytu konkrétních služeb v obcích POÚ Kopidlno	48
Obrázek 8: Mapa výskytu konkrétních služeb v obcích POÚ Lázně Bělohrad.....	49
Obrázek 9: Mapa výskytu konkrétních služeb v obcích POÚ Nová Paka.....	50
Obrázek 10: Mapa výskytu konkrétních služeb v obcích POÚ Sobotka.....	51
Obrázek 11: Mapa výskytu konkrétních služeb v POÚ okrese Semily.....	52
Obrázek 12: Mapa výskytu konkrétních služeb v obcích POÚ Jilemnice.....	53
Obrázek 13: Mapa výskytu konkrétních služeb v obcích POÚ Lomnice nad Popelkou	55
Obrázek 14: Mapa výskytu konkrétních služeb v obcích POÚ Rokytnice nad Jizerou .	56
Obrázek 15: Mapa výskytu konkrétních služeb v obcích POÚ Semily.....	57
Obrázek 16: Mapa výskytu konkrétních služeb v obcích POÚ Turnov	58

Seznam tabulek

Tabulka 1: Počet konkrétních služeb v POÚ okrese Jičín.....	20
Tabulka 2: Počet konkrétních služeb v POÚ Hořice	22
Tabulka 3: Počet konkrétních služeb v POÚ Jičín	24
Tabulka 4: Počet konkrétních služeb v POÚ Kopidlno	28
Tabulka 5: Počet konkrétních služeb v POÚ Lázně Bělohrad.....	29
Tabulka 6: Počet konkrétních služeb v POÚ Nová Paka.....	30
Tabulka 7: Počet konkrétních služeb v POÚ Sobotka	32
Tabulka 8: Počet konkrétních služeb v POÚ okrese Semily	33
Tabulka 9: Počet konkrétních služeb v POÚ Jilemnice.....	35
Tabulka 10: Počet konkrétních služeb v POÚ Lomnice nad Popelkou	37
Tabulka 11: Počet konkrétních služeb v POÚ Rokytnice nad Jizerou	39
Tabulka 12: Počet konkrétních služeb v POÚ Semily.....	40
Tabulka 13: Počet konkrétních služeb v POÚ Turnov	42

Tabulka 14: Skóre centrality pro deset největších obcí okresu Jičín	60
Tabulka 15: Porovnání pořadí 10 největších obcí okresu Jičín	61
Tabulka 16: Skóre centrality pro deset největších obcí okresu Semily	62
Tabulka 17: Porovnání pořadí 10 největších obcí okresu Semily	63
Tabulka 18: Vyhodnocení 10 největších měst okresů Jičín a Semily dle skóre centrality	64

Seznam zkratek

ČSOB – Československá obchodní banka

ČSÚ – Český statistický úřad

ČÚZK – Český úřad zeměměřičský a katastrální

GIS – Geografické informační systémy

ORP – Obec s rozšířenou působností

POÚ – Obec s pověřeným obecním úřadem

SLDB – Sčítání lidu, domů a bytů

VDP – Veřejný dálkový přístup

Úvod

Předmětem této bakalářské práce jsou služby. V běžném životě občanů jsou služby považovány za jednu z nejdůležitějších součástí, zejména v období posledních dvaceti let, kdy se do sektoru služeb připojilo na půl milionu osob.

Hlavním cílem práce bylo pomocí terénního průzkumu zmapovat dostupnost pěti komerčních služeb v jednotlivých obcích třinácti POÚ okresů Jičín, který se nachází v Královéhradeckém kraji, a Semily, který leží v Libereckém kraji. Zmapován byl výskyt obchodů s potravinami, kulturních středisek zahrnující kulturní sály, kina či divadla, výskyt bank, cukráren či kaváren a knihoven. Průzkum rovněž zahrnoval dotazníkové šetření, kdy starostům a místostarostům obcí byly odeslány dotazníky spojené s dostupností jednotlivých služeb v jejich obcích. Nasbíraná data byla poté porovnána s daty z vlastního terénního průzkumu a exaktní data byla následně přenesena do tabulek. Terénní průzkum byl prováděn od listopadu roku 2017 do února roku 2018. Jako pomůcka průzkumu rovněž sloužily mapové portály [googlemaps.com](https://www.google.com/maps) a [mapy.cz](https://www.mapy.cz), ovšem některá zastaralá data se značně lišila od reality.

Do tabulek pro konkrétní obce POÚ okresů byla zanesena data o dostupnosti služeb jednotlivých obcí. Tabulky byly vyhotoveny také pro celé okresy Jičín a Semily administrativně rozčleněny na obce s pověřeným obecním úřadem. Po zpracování dat byly pomocí GIS a programu ArcMap vytvořeny mapové výstupy dokumentující výskyt služeb, a zároveň byl vyobrazen počet obyvatel připadající na jednu službu v konkrétní obci.

V závěru práce byl určen index centrality pro deset největších obcí okresů Jičín a Semily, a bylo zpracováno zhodnocení postavení dostupnosti služeb deseti největších obcí obou okresů.

1 Teoretická část

Teoretická část práce se nejprve zabývá významnými lokalizačními teoriemi, které mají za úkol nastínit historický vývoj funkční hierarchie měst, jejich prostorové diferenciaci, popřípadě rozmístění průmyslových objektů či služeb. S touto kapitolou úzce souvisí následující oddíl, který představuje geografii sídel a geografii měst, objasňuje druhy sídelních systémů a jejich specifické znaky. Za nejvýznamnější část je považována kapitola o geografii služeb, nýbrž služby jako takové jsou i tématem této bakalářské práce. Kapitola nastiňuje zejména vznik a vývoj terciárního sektoru a přírůstek v zaměstnanosti ve službách za poslední dvě desetiletí. Nakonec je zde představena kapitola o geografii maloobchodu, která komentuje význam maloobchodní sítě v obcích.

1.1 Lokalizační teorie

Lokalizační teorie mají dlouhou historii vývoje a s rozmístěním služeb v prostoru úzce souvisejí. Postupně se vyvíjely již od 18. století, kdy je za nejvýznamnější teorii považována lokalizační teorie von Thünera, která byla vydána roku 1826. Byla zaměřena na umístění zemědělských družstev ve vztahu k sídelní jednotce (Spilková, 2012).

Po studiu zemědělských produkcí byly Alfredem Weberem roku 1928 definovány lokalizační faktory trojúhelníku, jenž představoval surovinová naleziště, náklady na pracovní sílu a náklady na dopravu. Jeho snahou bylo najít co možná nejvhodnější místo práce v průmyslu s důrazem na co možná nejvýraznější zmenšení všech nákladů. Za zmínku rovněž stojí model Harolda Hottelina z roku 1929, který představuje úroveň monopolizace a lokalizaci konkurence na trhu (Blažek a Uhlíř, 2002).

O geografii služeb jakožto vědní disciplíně začalo být přemýšleno v 1. polovině 20. století, kdy roku 1933 Walter Christaller představil svou Teorii centrálních míst, která osvětlovala způsob rozmístění služeb v sídelní jednotce (Spilková, 2012). Centrální místa, která Christaller umístil do středů sousedících šestiúhelníkových útvarů, představovala body, ve kterých se soustředily služby. Klíčovým byl zde šestiúhelník, protože bylo možné pravidelné vyměření vzdálenosti od centrálního místa, kterou byl zákazník ochoten absolvovat, a zároveň bylo možné vypočítat minimální hranici zákazníků centrálního místa (Blažek a Uhlíř, 2002). Tyto faktory vymezují *nákupní spádovost*. Nákupní spádovost znamená, že obyvatelé určité oblasti uskutečňují dojížděku do spádové oblasti, ve které se vyskytuje centrální místo, a uskutečňují zde nákup. Teorie

centrálních míst tvrdí, že centrální místo vyššího řádu by mělo zprostředkovávat i služby řádu nižšího, nebo by centrální místo vyššího řádu mělo být obeháno již zmíněným šestiúhelníkem centrálních míst, ve kterých se vyskytují služby nižšího řádu (Szczyrba, 2006). Službami vyššího řádu jsou myšleny služby, které pohlcují větší počet zaměstnanců i spotřebitelů, a rozkládají se na větším území, například kulturní středisko. Službami nižšího řádu rozumíme služby, které pohlcují nižší počet zaměstnanců a spotřebitelů, a rozkládají se na menším území, tedy například menší obchod, cukrárna či kavárna (Blažek a Uhlíř, 2002). Walter Christaller neposuzoval významnost měst skrze počet obyvatel, ale zaměřil se na tzv. *centralitu*, která je posuzována podle škály nabídky služeb v konkrétním sídle. Dříve měřil W. Christaller skóre centrality skrze počet telefonních aparátů v daném sídle, avšak nyní může být centralita měřena pro různé druhy služeb v dané obci (Toušek, Kunc, Vystoupil a kol., 2008).

Jinou formu lokalizační teorie sestavil August Lösch v roce 1944, kde navazoval na Teorii centrálních míst, ovšem zaobíral se přímo místem produkce zboží. Löschův model tržních zón představuje místo produkce, které nevyžaduje náklady na dopravu, a zároveň je zde nejvyšší poptávka po zboží. Čím více se vzdálenost od bodu místa produkce zvětšuje, tím menší je poptávka, a to díky zvyšující se ceně zboží, až je v určitém vzdálenostním okruhu poptávka po zboží nulová (Blažek a Uhlíř, 2002).

1.2 Geografie sídel

Geografie sídel je s lokalizačními teoriemi sídelních jednotek úzce spjata. Z hlediska pozorování intraurbánních vztahů v sídle či postavení sídel v hierarchii sídelního přístupu se lze bavit o urbánní geografii, ovšem často se tato disciplína rozděluje na dvě samostatná témata – geografii měst a geografii sídel (Toušek, Kunc, Vystoupil a kol., 2008).

Geografie sídel se zaměřuje na vztahy, prostorové rozmístění konkrétních sídel v prostoru a systém jejich osídlení. Geografie města zkoumá město jako celek, který má zavedený svůj vlastní systém fungování. Ovšem jako významná složka zde figuruje sídelní systém, který lze chápat jako soubor míst ve městě, jež má jasně danou strukturu, specifické znaky a rozsah území. Vývoj sídelních systémů je dlouhodobý proces, tudíž se některé systémy interpretují jako systémy statické neboli sídelní systémy, které se vyvíjely po určitý čas, v určitém prostoru, nehledě na jejich historický vývoj. Opačný

případ představují teorie dynamické, které naopak zohledňují historický vývoj a předpovídají budoucí vývoj sídelních systémů (Toušek, Kunc, Vystoupil a kol., 2008).

Z hlediska měřítka se dají studovat až čtyři úrovně sídelních systémů, a to národní systém, regionální subsystém, místní subsystémy a přeshraniční globální systémy. Národním systémem rozumíme velká centra a jejich zřetelnou sídelní hierarchii. Regionálním subsystémem se často míní méně zřejmá hierarchie sídla, ačkoliv regionální subsystém rovněž spadá pod národní systém, a bývá lokalizován v bezprostřední blízkosti metropolitního centra. Místní subsystémy bývají označovány jako denní či městské systémy. Rozumíme jimi prostor, ve kterém se odehrává běžná každodenní činnost obyvatel, čímž může být myšlena například dojíždka za službami nebo prací. Pokud hovoříme o čtvrté úrovni sídelních systémů – přeshraničních globálních systémech, jsou jimi myšlena globální města či také ekonomická jádra a centrální části, v Evropě například tzv. *Modrý banán*, urbanizované území zahrnující evropská města od jihovýchodní Anglie po severní Itálii (Toušek, Kunc, Vystoupil a kol., 2008).

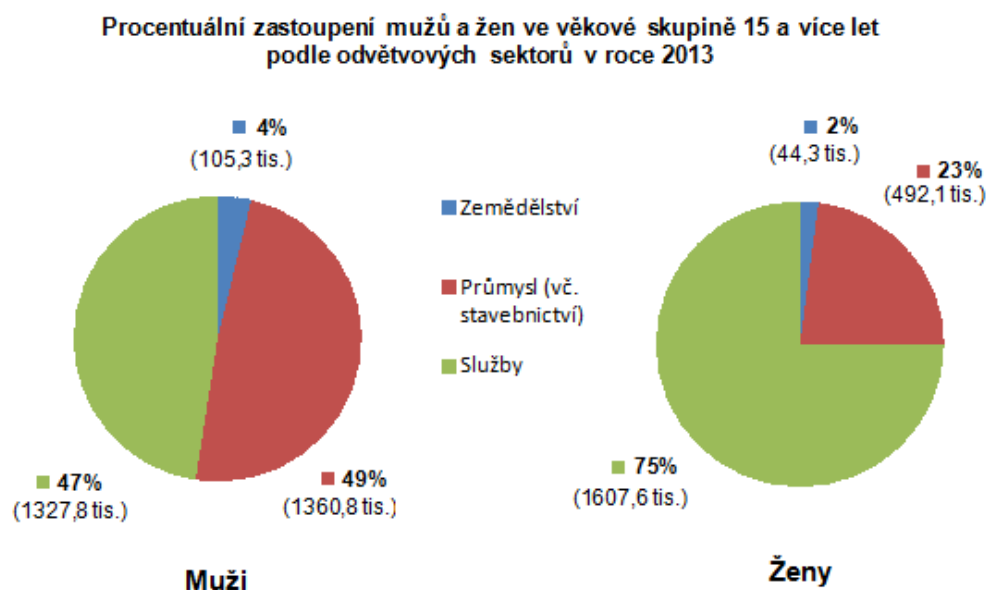
Pro zjištění velikostního rozložení města, které je zahrnuto v sídelním systému, bývá využíváno tzv. *Rank-Size Rule*, neboli *Zipfovo pravidlo*, počítané pomocí následujícího vzorce: $S_x = S_1/n_x$, kdy S_x je myšlena populační velikost města x . Nutné je zohlednit populační velikost města v určitém sídelním systému (S_1) a pořadí města podle velikosti populace (n_x). Zjednodušeně řečeno, pokud je vynásoben počet obyvatel konkrétního města velikostním pořadím, na kterém je umístěno, je zjištěn počet obyvatel největšího města (Toušek, Kunc, Vystoupil a kol., 2008).

1.3 Geografie služeb

Největší podíl na rozvoji geografie služeb má Teorie centrálních míst od Waltera Christallera. V novodobějším historickém kontextu primárně figuruje období po roce 1989, kdy probíhala makroekonomická a mikroekonomická *restrukturalizace* obchodu, čili restrukturalizace národního hospodářství a restrukturalizace podniků. V tom důsledku se rozšiřovalo jak odvětví obchodu, tak služeb samotných. To je úzce spjato s procesem *terciarizace* národního hospodářství, neboli vznikem terciárního sektoru služeb, kdy se rozšiřovaly a měnily základní služby, a zároveň terciární sektor pojímal zaměstnance ze sektorů primárního a sekundárního (Szczyrba, 2005).

Význam a rozvoj služeb je zejména sledován v tvorbě HDP u vyspělých zemí, kde podíl služeb na HDP dosahuje 60 – 70 %, ale také u zemí ekonomicky se rozvíjejících. Mezinárodní obchod je více než z poloviny tvořen dopravou a službami cestovního ruchu. U služeb se neustále zvyšuje import i export, jehož střední tempo dosahuje 7 % (Toušek, Kunc, Vystoupil a kol., 2008).

Do sektoru služeb se během dvaceti let od období restrukturalizace připojilo na půl milionu osob oproti roku 1993. Česká republika v porovnání s jinými zeměmi EU zaostává v zaměstnanosti osob například ve zdravotnictví. Pokles zaměstnanosti v zemědělství a průmyslu včetně stavebnictví lze ilustrovat na situaci mezi lety 1993 a 2013, kdy v zemědělské produkci klesla zaměstnanost o dvě stě devět tisíc zaměstnanců a v průmyslu o dvě stě třicet šest tisíc zaměstnanců. Zajímavá je rovněž statistika zaměstnanosti mužů a žen, kdy se počet žen pracujících v primárním a sekundárním sektoru snížil o 30 % oproti roku 1993, konkrétně o dvě stě tisíc. Tento pokles koresponduje s nárůstem v sektoru služeb, kam přibýlo dvě stě devadesát tisíc pracujících žen (ČSÚ, 2014).



Obrázek 1: Zastoupení mužů a žen v odvětvových sektorech v roce 2013 (ČSÚ, 2014)

Sektor služeb ale za poslední dvě desetiletí nevzrostl jen v České republice, nýbrž zaměstnanost ve službách posiluje i v zemích EU. Co se týče procentuální zaměstnanosti ve stavebnictví a průmyslu v porovnání s ostatními zeměmi EU, v České

republiky je hodnota na 38 %, což znamená nejvyšší podíl v zemích EU. Česká republika se podílí pouze 3 % na zaměstnanosti v zemědělství v EU (ČSÚ, 2014).

Služby jsou považovány za neviditelnou a nehmotnou část národního hospodářství v kontrastu se zbožím, které je fyzicky hmotné, i přesto ale služby představují obchodovatelnou činnost. Řadí se sem základní obchodní služby, které uspokojují základní potřeby obyvatelstva. Existuje několik rozdělení služeb, například na věcné, veřejné, výrobní, distribuční, osobní nebo sociální služby. Evropská unie člení služby do kategorií, které označuje příslušným velkým písmenem abecedy: G – obchod, opravy motorových vozidel a spotřebních výrobků pro domácnost; H – ubytování a stravování; I – doprava, skladování a spoje; J – finanční služby; K – činnosti v oblasti nemovitostí a pronájmu, podnikatelské činnosti; L – veřejná správa a obrana, povinné sociální zabezpečení; M – vzdělávání; N – zdravotnictví a sociální péče, veterinární činnosti; O – ostatní veřejné, sociální a osobní služby; P – domácí služby; Q – diplomatické služby a služby mezinárodních organizací (Toušek, Kunc, Vystoupil a kol., 2008).

Sektor služeb významně figuruje v industrializovaných ekonomicky vyspělých zemích, kde se většinou v sektoru služeb pohybuje více než polovina zaměstnaných osob. Tento jev je významně spjat s vývojem a šířením technologií a zvyšováním zaměstnanosti ve finančních či pojišťovnických službách, které spadají do sektoru kvartérního (Muliček, 2007). Kvartérní sektor má zvýšené nároky na zaměstnávání kvalifikované pracovní síly, která rovněž napomáhá k rozvoji ekonomiky a národního hospodářství státu. Jako příklad může být uvedeno vzdělávání, veřejná správa nebo administrativa. Kvintérním sektorem rozumíme vysoký management vědy a výzkumu, v němž jsou posuzovány inovativní informace, které napomáhají rozvoji vyspělé společnosti (Toušek, Kunc a Vystoupil, 2008). Podle některých zdrojů ale není nutné rozdělovat kvartér a kvintér na dva rozdílné sektory, protože služby zahrnuté v těchto sektorech nejsou v zásadě natolik odlišné. Do kvintérního sektoru tedy bývají řazeny hlavně informační technologie a vědní výzkum (Bičík, 2013).

1.4 Geografie maloobchodu

Maloobchod, který mohl být dříve považován za lokální či regionální podnikatelskou činnost, se v průběhu druhé poloviny 20. století během internacionalizace razantně změnil, a v dnešní době nabízí nová prostorová rozložení maloobchodních sítí. V první polovině 90. let byla významná hlavně podnikatelská činnost malých prodejců, nyní se již hojně setkáváme se zahraničními obchodními řetězci (Szczyrba, 2005).

Geografie maloobchodu se zabývá studiem prostorového rozmístění obchodů v maloobchodní síti, která zaujímá určité území, a zároveň studuje znaky jednotlivých obchodů, například nabízený sortiment a kvalitu zboží, srovnává ceny nebo porovnává velikost prodejen (Bednář, 2006).

Nepochybně jedním z nejdůležitějších faktorů pro člověka vybírajícího si své bydlení bývá jak dostupnost komerčních služeb, tak dostupnost dopravní. V tom případě je opět zvažována spádovost za konkrétním druhem služby (Szczyrba, 2006).

Maloobchodní síť lze rozdělit na maloobchodní síť urbánní a maloobchodní síť rurální. V urbánní maloobchodní síti významně figuruje vysoká denní a častá poptávka po multi-sortimentálním zboží, která je způsobena hojnou spádovostí z okolních obcí. Co se týká rurální maloobchodní sítě, většinou uspokojuje pouze místní občasnou poptávku po zboží denní spotřeby (Szczyrba, 2006). Maloobchodní síť funguje buď ve formě stacionární či ambulanti. Stacionární neboli stálá či základní maloobchodní síť se vyznačuje celoročním fungováním na pevném obchodním stanovišti. Pro maloobchodní síť ambulanti či sezónní nebo doplňkovou je charakteristické fungování pouze během místní zvýšené poptávky po zboží. Výhodou těchto sítí je tedy pouze příležitostné fungování v případě potřeby a možná jednoduchá nenákladná změna jejich stanoviště. Jako příklad lze uvést mobilní prodej, tedy prodejny v rekreačních oblastech nebo pojízdné prodejny (Bednář, 2006).

Důležitou roli v maloobchodě hraje stupeň vybavenosti maloobchodní sítě. Mezi základní čtyři stupně maloobchodní vybavenosti patří základní (okrsková) vybavenost, obvodová (sekundární) vybavenost, čtvrtěová (sektorová) vybavenost a centrální (celoměstská) vybavenost (Szczyrba, 2005).

Maloobchody fungující na úrovni základní neboli okrskové vybavenosti poskytují obyvatelům obcí smíšené zboží, které potřebují k denní spotřebě, čili například pečivo

a mléčné výrobky. Nejčastěji jsou umístěny v samém centru obcí, na hlavních tazích či v blízkosti zastávek hromadné dopravy. V těchto maloobchodech se ale musí počítat se záporným nákupním spádem z důvodu dojíždějících obyvatel do vybavenějších nákupních středisek (Szczyrba, 2005). Okrskovou vybavenost nejčastěji poskytují maloobchody v menších obcích, zpravidla v obcích s minimálně 500 obyvateli (Spilková, 2012).

Maloobchody s obvodovou (sekundární) vybaveností fungují ve větších městech, ve kterých žije kolem 10 – 20 tisíc obyvatel, a vyskytují se zpravidla po obvodu území města v obecních okrscích. Vzdálenost maloobchodu od samotného centra města bývá větší. Pokud je centrum z okrajových částí obce dobře dostupné, význam obvodových maloobchodů klesá. Výhodou je umístění maloobchodu s obvodovou vybaveností – zpravidla supermarketu či jednoty – v největším obvodovém okrsku, kde je dobrá dopravní dostupnost městské hromadné dopravy, a zároveň lze využít i jiného zařízení občanské vybavenosti. Maloobchody se sekundární vybaveností mají záporný nákupní spád (Szczyrba, 2005).

Čtvrťová nebo sektorová vybavenost se vyskytuje na místech, která jsou hodně vzdálena od centra města, které již není schopno pojmout větší množství maloobchodních jednotek. Za charakteristickou jednotku čtvrtěové vybavenosti se dají považovat například hypermarkety, obchodní domy či specializované prodejny (Szczyrba, 2005).

Centrální neboli celoměstská vybavenost se považuje za nejvyšší stupeň vybavenosti měst. Centrum města má za úkol uspokojovat veškerou poptávku obyvatel centra města, jeho periferie i obyvatel spádových oblastí. Vyskytují se zde stacionární specializované a úzce specializované prodejny všech zaměření, ke kterým bývají často připojovány i ambulantní prodejny (Szczyrba, 2005).

2 Metodika tvorby práce

Bakalářská práce je nejprve zaměřena na teoretickou část, pro kterou byla provedena rešerše zadané odborné literatury – Geografie obchodu od Zdeňka Szczyrby, Geografické organizace společnosti od Martina Hampla, Geografie maloobchodu a spotřeby od Jany Spilkové, Teorie regionálního rozvoje od Jiřího Blažka a Davida Uhlíře, či Ekonomické a sociální geografie od Václava Touška, Josefa Kunce a Jiřího Vystoupila. Z jednotlivých knih byly čerpány informace o lokalizačních teoriích, které s geografii služeb úzce souvisejí, ale také základní informace a rozdělení týkající se nejen geografie služeb, ale i geografie maloobchodu či geografie sídel.

Praktická část práce se zabývá vyhodnocením dostupnosti služeb – obchodu s potravinami, kulturního střediska, banky, cukrárny či kavárny a knihovny – v jednotlivých obcích okresů Jičín a Semily. Šetření bylo provedeno formou terénního průzkumu a dotazníkového šetření, přičemž dotazníkové formuláře byly elektronicky zaslány starostům a místostarostům obcí. Dotazníkové formuláře obsahovaly 5 otázek, kdy každá otázka byla zaměřena na výskyt jednotlivé služby a celkový počet výskytů služby v obci. Z celkového počtu cca 180 obcí mi byla zpětná vazba zaslána od cca 100 obcí. Terénní průzkum obcí okresů Jičín a Semily byl prováděn od listopadu roku 2017 do února roku 2018. Vždy před plánovaným terénním průzkumem byly předem prozkoumány mapové portály [googlemaps.com](https://www.google.com/maps) a [mapy.cz](https://www.mapy.cz), ovšem realita se ve většině případů od zastaralých dat na těchto portálech značně lišila.

Celková analýza a zhodnocení dat bylo zpracováno do tabulek, které byly rozděleny do jednotlivých POÚ neboli obcí s pověřeným obecním úřadem, pro jejichž obce byla zaznamenána data o výskytu konkrétních zkoumaných služeb. Zároveň byly vyhotoveny mapové výstupy, které byly zpracovány pro každou POÚ i pro oba okresy pomocí GIS a programu ArcMap. Mapové výstupy jsou zaměřeny na vyobrazení počtu konkrétních služeb v jednotlivých POÚ, a počtu obyvatel připadajících na jednu službu v obci.

Závěr práce je věnován výpočtu indexu centrality, který slouží jako geografický ukazatel hodnotící postavení obcí v sídelním systému a jejich obslužné funkce. Skóre centrality bylo zjišťováno pro 10 největších obcí jednotlivých okresů, a bylo provedeno zhodnocení postavení všech 20 obcí dle skóre centrality v obou okresech.

3 Analýza shromážděných dat

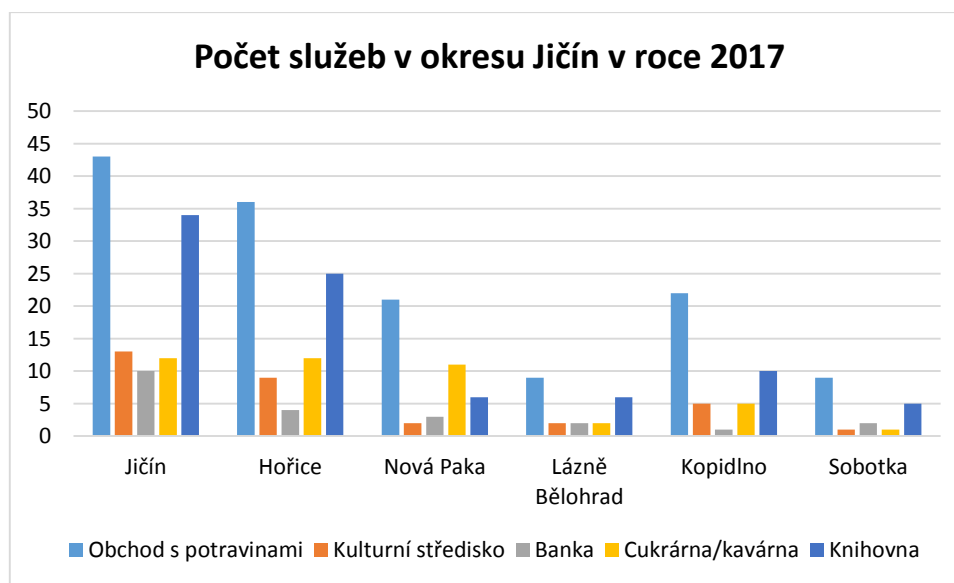
Analýza dat byla provedena pro okresy Jičín a Semily, ve kterých byly postupně zkoumány komerční služby v jednotlivých obcích správních obvodů pověřených obecních úřady. Průzkum byl zaměřen na obchod s potravinami, kulturní středisko, banku, cukrárnu či kavárnu a knihovnu. Jako výstup byly vypracovány datové tabulky, které znázorňují přesné počty konkrétních služeb v jednotlivých obcích POÚ, a následné interpretace tabulek.

3.1 Okres Jičín

Tabulka 1: Počet konkrétních služeb v POÚ okresu Jičín

Název POÚ	Typ a hojnost výskytu služby v POÚ				
	Obchod s potravinami	Kulturní středisko	Banka	Cukrárna/kavárna	Knihovna
Jičín	43	13	10	12	34
Hořice	36	9	4	12	25
Nová Paka	21	2	3	11	6
Lázně Bělohrad	9	2	2	2	6
Kopidlno	22	5	1	5	10
Sobotka	9	1	2	1	5

Zdroj: vlastní průzkum, 2018



Obrázek 2: Počet služeb v okresu Jičín v roce 2017 (vlastní průzkum, 2018)

Okres Jičín se nachází na území Královéhradeckého kraje, rozkládá se na 18,6 % území kraje a jedná se o druhý nejmenší okres v kraji hned za okresem Náchod (ČSÚ, 2017). Území okresu Jičín zaujímá celkem šest správních obvodů pověřených obecních

úřadů – Hořice, Jičín, Kopidlno, Lázně Bělohrad, Nová Paka a Sobotka. Ve stejnojmenných městech okresu se nejvíce koncentrují komerční služby vyhledávané místními i spádovými obyvateli. Okres Jičín zaujímá tři obce s rozšířenou působností – Jičín, Hořice a Novou Paku. V okresu se nachází celkem 114 obcí, z čehož 10 měst – Hořice, Jičín, Kopidlno, Lázně Bělohrad, Libáň, Miletín, Nová Paka, Sobotka, Vysoké Veselí a Železnice, a 3 městyse – Mlázovice, Podhradí a Pecka. Většinou se zde ale nacházejí zejména malé obce do 200 obyvatel.

V okresu Jičín k roku 2014 žilo 79 375 obyvatel, tedy 14,4 % obyvatel ze všech obyvatel Královéhradeckého kraje. Nejvíce obyvatel okresu připadalo k roku 2014 na město Jičín, kde žilo na 16 367 obyvatel (ČSÚ, 2014).

Nejvíce poptávanou službou okresu Jičín je obchod s potravinami, který považujeme za nejvíce zastoupenou službu v POÚ Jičín. Největší zastoupení má ve správním obvodu Jičín, kde se nachází na 43 obchodů s potravinami různých typů a velikostí – od obchodů se smíšeným zbožím, večerek, až po supermarkety či hypermarkety. Důvod nejčastějšího výskytu je pravděpodobně velikost POÚ, jelikož POÚ Jičín je největší správní obvod pověřeného obecního úřadu a nachází se zde nejvíce obcí. Město Jičín je významným turistickým lákadlem díky jeho poloze v Českém ráji nebo festivalu Jičín město pohádky. Zároveň je Jičín významným dopravním uzlem, ve kterém figurují dvě silniční tepny I. třídy – silnice č. 35 mezi Zhořelcem a Olomoucí, vedoucí přes Liberec, Hradec Králové a Svitavy, a silnice č. 16 ze Slaného do Trutnova k hranici s Polskem, vedoucí přes Slané, Mělník a Mladou Boleslav (mapy.cz, 2018). Ve správním obvodu pověřeného obecního úřadu Jičín je nejvyšší koncentrace všech zkoumaných služeb.

V POÚ Jičín jsou rovněž nejvíce zastoupeny služby kulturní a bankovní. Nachází se zde celkem 13 kulturních středisek – divadel, kin či kulturních domů, a 10 bankovních poboček. Bankovní služby v POÚ Jičín převyšují výskyt v POÚ Hořice o více než dvojnásobek. Četnost výskytu cukráren či kaváren v POÚ Jičín se neliší od POÚ Hořice, kde se nachází stejný počet těchto služeb – konkrétně 12. Další POÚ v pořadí je správní obvod Nová Paka.

Obecní knihovny nacházející se v menších obcích okresu Jičín jsou většinou situovány přímo na obecních úřadech či je pro ně vymezena jedna místnost v obci. Mají vymezenou otevírací dobu pouze v určitých dnech a konkrétních hodinách. Je to z důvodu

návštěvnosti, která by v případě každodenního celodenního provozu byla naprosto nevyužita kvůli nízkému počtu obyvatel v obcích. Největší koncentrace knihovnických služeb je v POÚ Jičín, kde se nachází 34 knihoven.

3.1.1 POÚ Hořice

Tabulka 2: Počet konkrétních služeb v POÚ Hořice

Název obce	Typ a hojnost výskytu služby v obci				
	Obchod s potravinami	Kulturní středisko	Banka	Cukrárna/kavárna	Knihovna
Bašnice	1	0	0	0	1
Bílsko u Hořic	0	0	0	0	0
Boháňka	1	2	0	0	1
Borek	0	0	0	0	1
Bříšťany	1	0	0	0	1
Cerekvice nad Bystřicí	2	0	0	0	1
Červená Třemešná	0	0	0	0	1
Dobrá Voda u Hořic	1	1	0	2	1
Hořice	10	2	4	4	1
Holovousy	1	0	0	0	1
Chomutice	3	0	0	0	1
Jeřice	1	0	0	0	0
Lískovice	0	0	0	0	1
Lukavec u Hořic	1	0	0	0	1
Miletín	2	1	0	2	1
Milovice u Hořic	1	1	0	1	1
Nevratice	0	0	0	0	1
Ostroměř	4	1	0	1	1
Petrovičky	1	0	0	0	0
Podhorní Újezd a Vojice	1	0	0	1	1
Rašín	0	1	0	0	1
Rohoznice	1	0	0	0	1
Sobčice	1	0	0	0	1
Staré Smrkovice	1	0	0	0	0
Sukorady	1	0	0	1	1
Tetín	0	0	0	0	1
Třebnouševy	1	0	0	0	1
Úhlejev	0	0	0	0	1
Vřesník	0	0	0	0	1

Zdroj: vlastní průzkum, 2018

POÚ Hořice náleží celkem 29 malebných obcí. Za významnou obec je považována obec Petrovičky, která je nejmenší obcí Královéhradeckého kraje počtem obyvatel. K 1. 1. 2017 v ní bylo evidováno pouhých 45 obyvatel (ČSÚ, 2017). Obec Holovousy byla vyhlášena roku 2013 Vesnicí roku Královéhradeckého kraje z důvodu

rozsáhlých revitalizací obce a výstavby sportovního areálu (holovousy.cz, 2018). Na území správního obvodu Hořice se nacházejí dvě města – Miletín a Hořice.

Největší koncentrace obchodů s potravinami je ve městě Hořice. Nachází se zde zejména obchody vedené soukromníky a jedná se jak o obchody se smíšeným zbožím – například obchod Unimarket, Potraviny Švamberk s denní otevírací dobou od 7 do 19 hodin kromě neděle, ale také o pekárny, například prodejnu Mňam Mňam. Rovněž jsou zde situovány dvě Jednoty COOP Nová Paka. Město Hořice je proslulé výrobou hořických trubiček, trojhránek a oplatek, které jsou po celém městě hojně prodávány jako místní regionální produkt, například v obchodech Janka či První hořická. Druhou obcí, kde se nachází nejvíce obchodů s potravinami, je obec Ostroměř. Ostroměř má sice status obce na rozdíl od města Miletín, ale svou katastrální rozlohou i hustotou zalidnění je obcí větší než Miletín (risky.cz, 2018). Nachází se zde Jednota COOP, večerka se smíšeným zbožím, Potraviny Bidlo a Řeznictví a Uzenářství U Motyčků. V obci Chomutice se nachází tři obchody, z toho dva obchody se smíšeným zbožím a Moštárna U Vondráčků, kde se zabývají výrobou a prodejem domácích moštů. Ve městě Miletín, který proslul svou tradicí výroby perníkových miletínských modlitbiček, se vzhledem k jeho rozloze a počtu obyvatel na katastrálním území nachází dva obchody s potravinami – Jednota COOP a supermarket Potraviny. V obci Cerekvice nad Bystřicí je situována Jednota COOP a Potraviny Rýglová. V ostatních obcích správního obvodu, kde se nachází obchod s potravinami, se jedná zejména o malé obchody se smíšeným zbožím vedené soukromníky.

Kulturní střediska jsou nejvíce zastoupena v obcích Boháňka a Hořice, kde se nacházejí dvě kulturní zařízení. V obci Boháňka, která spadá do mikroregionu Podchlumí, se jedná o nově zrekonstruovaný kulturní dům a letní kino, které každoročně počíná své vysílání 30. června. Ve městě Hořice se nachází kulturní dům Koruna, kde se konají koncerty, plesy a divadelní představení, a Biograf Na Špici, který vysílá zejména o víkendech a prázdninových dnech (biografnaspici.cz, 2018). Ve městě Miletín se kulturní akce konají v prostorách Sousedského domu a v ostatních obcích správního obvodu se nacházejí kulturní domy, kde se nejčastěji konají obecní akce a zábavy.

Bankovní služby jsou ve správním obvodu zastoupeny pouze ve městě Hořice a nacházejí se zde banky ČSOB, Česká spořitelna, Komerční banka a Poštovní spořitelna. Ve správním obvodu Hořice spolu se správním obvodem Jičín se nejvíce vyskytují

cukrárny či kavárny. V porovnání s POÚ Jičín má POÚ Hořice méně obcí a je zde menší hustota zalidnění, avšak výskyt cukráren je zaznamenán i v menších obcích správního obvodu, například v obci Podhorní Újezd a Vojice, kde se nachází Cukrářství Jana Plítková. Hojný výskyt cukrárenských služeb v Dobré Vodě u Hořic, Hořicích a Miletíně je zapříčiněn tradiční výrobou hořických trubiček a Erbenových miletínských modlitbiček, které jsou prodávány po celém regionu. Nejvíce cukráren je umístěno přímo v Hořicích, například Hořická cukrárna, Cukrárna U Barborky nebo Cukrárna Doubravka, ale jsou zde umístěny také výrobní s prodejny s prodáváním hořických trubiček, například Hovorkovy hořické trubičky. Knihovnické služby se až na několik obcí správního obvodu vyskytují ve všech obcích a jedná se o malé obecní knihovny s nepravidelnou pracovní dobou. Ve městě Hořice je situována městská knihovna, která má otevřeno denně kromě úterý a neděle.

3.1.2 POÚ Jičín

Tabulka 3: Počet konkrétních služeb v POÚ Jičín

Název obce	Typ a hojnost výskytu služby v obci				
	Obchod s potravinami	Kulturní středisko	Banka	Cukrárna/kavárna	Knihovna
Brada-Rybníček	0	0	0	0	1
Březina	0	0	0	0	0
Bukvice	0	0	0	0	1
Butoves	1	0	0	0	0
Češov	0	1	0	0	0
Dílce	0	0	0	0	0
Dolní Ločov	0	0	0	0	0
Dřevěnice	0	0	0	0	1
Holín	0	0	0	0	1
Chyjice	0	1	0	0	0
Jičín	15	2	10	10	2
Jičíněves	0	1	0	0	1
Jinolice	0	0	0	0	0
Kacákova Lhota	1	0	0	0	1
Kbelnice	0	0	0	0	1
Kněžnice	0	0	0	0	1
Konecchlumí	2	0	0	0	1
Kostelec	0	0	0	0	0
Kovač	1	1	0	0	1
Kozojedy	0	0	0	0	0
Kyje	0	1	0	0	0
Libuň	1	0	0	0	1
Lužany	2	1	0	0	1

Nemyčeves	1	0	0	0	1
Ohaveč	0	0	0	0	0
Ostružno	0	0	0	0	1
Podhradí	0	0	0	0	0
Podůlsí	0	0	0	0	1
Radim	1	0	0	0	1
Sběř	1	0	0	0	1
Sekeřice	0	0	0	0	1
Slatiny	2	1	0	0	1
Soběraz	0	0	0	0	0
Staré Místo	1	0	0	0	1
Střevač	1	0	0	0	1
Třténice	1	1	0	0	1
Tuř	0	0	0	0	0
Újezd pod Troskami	1	0	0	0	1
Úlibice	1	0	0	0	1
Valdice	1	1	0	0	1
Veliš	0	1	0	0	1
Vitiněves	1	0	0	0	1
Volanice	1	0	0	0	1
Vrbice	0	0	0	0	1
Vysoké Veselí	2	0	0	0	1
Železnice	3	1	0	2	1
Žeretice	1	0	0	0	0
Žlunice	1	0	0	0	1

Zdroj: vlastní průzkum, 2018

Správní obvod pověřeného obecního úřadu Jičín je nejpočetnějším správním obvodem okresu Jičín, co se týká obcí. Je zde nejvyšší koncentrace všech zkoumaných služeb, avšak cukrárny a kavárny se zde vyskytují stejně hojně jako ve správním obvodu Hořice.

Na území správního obvodu Jičín se nacházejí tři města – již zmíněný Jičín, Vysoké Veselí a Železnice, avšak svou rozlohou, počtem obyvatel ani četností služeb se sobě nemohou rovnat. Jičín je oproti Železnici a Vysokému Veselí svou rozlohou dvakrát větší a žije zde šestnáctkrát více obyvatel, to vypovídá i o celkovém výskytu služeb. Je zde situováno nepřehledné množství všech typů obchodů s potravinami. Kolem centra města Jičín se hojně vyskytují supermarkety a hypermarkety, které nejvíce pohlcují poptávku po službách místních i spádových obyvatel – jako příklad lze uvést Lidl, Kaufland, Tesco, Billu či Penny Market. V centru Starého města se vyskytují spíše malé prodejny potravin typu jednoty, například JIP potraviny, Jednota SD Nová Paka či obchod Pramen, který se nachází v centru Nového města v Jičíně. Supermarkety a hypermarkety mají delší otevírací dobu než malé obchody s potravinami, a jsou otevřeny minimálně

do 20 hodin, kdežto menší obchody v centru Jičína jsou otevřeny standardně do 17 či 18 hodin. Ve městě Železnice se nacházejí tři obchody s potravinami – Řeznictví Vladimír Vávra, Potraviny Šidlo, které mají otevřeno denně od ranních hodin do 18:00, a smíšené zboží Monika Hrazdírová. Obchod se smíšeným zbožím má výrazně kratší pracovní dobu – ve všední dny od 7 do 11 hodin, v sobotu od 12 do 15 hodin a v neděli od 8 do 11 hodin, tudíž má své stálé zákazníky, kteří jsou zvyklí tento obchod v danou hodinu navštěvovat.

Dvě prodejny jsou umístěny v obcích Konecchlumí, Lužany, Slatiny a městě Vysoké Veselí. V obci Vysoké Veselí je výskyt dvou projeden s potravinami pochopitelný z důvodu počtu obyvatel, který k 1. 1. 2017 činil 862 obyvatel, tudíž je vyšší než v ostatních zmíněných obcích, které mají všechny do 600 žijících obyvatel (ČSÚ, 2017). Obec Lužany je hlavně v letní sezóně hojně navštěvovanou obcí kvůli místnímu autokempu s rybníkem Marešákem, avšak zajímavé je srovnání s obcí Jinolice, která je rovněž hojně navštěvovanou obcí v letních měsících kvůli známým Jinolickým rybníkům, ale počet žijících obyvatel zde byl k 1. 1. 2017 pouze 187 (ČSÚ, 2017). Z toho důvodu by stálý obchod s potravinami v této obci neměl příliš velký význam. Přes letní sezónu je obchod v Jinolicích umístěn přímo v Rekreačním zařízení Eden.

Ve správním obvodu se rovněž vyskytuje spousta malých obchodů v ostatních obcích – například Potraviny Staré Místo nebo Jednota SD Nová Paka v obcích Nemyčeves, Radim, Střevaž, Úlibice a Vitiněves. V obci Valdice se nachází prodejna COOP Tuty, jejíž otevírací doba činí denně od 6 do 17:30 hodin s polední pauzou, a sobotní otevírací doba je od 6 do 10:30 hodin. V neděli je prodejna uzavřena. Obchod s potravinami se nenachází v malých obcích správního obvodu, které mají dobrou dopravní dostupnost do okolních obcí či měst, ve kterých jsou potraviny umístěny. Jako příklad lze uvést obec Kyje, která leží přímo na pomezí okresu Jičín a Semily, tudíž je zde dobrá dopravní dostupnost do města Lomnice nad Popelkou. Dalším příkladem je obec Tuř, která je umístěna těsně mezi obcemi Butoves a Kacákova Lhota, kde se obchody s potravinami nacházejí, a od Jičína je vzdálena necelých 9 km (mapy.cz, 2018).

Nejvíce kulturních středisek se situuje v Jičíně, kde se nachází Kulturní zařízení města Jičína, pod které spadá Masarykovo divadlo, Biograf Český ráj a Městské informační centrum. Uskutečňuje se zde velké množství kulturní akcí a jednou ročně se zde konají festivaly Jičín město pohádky či Valdštejnské slavnosti. V ostatních menších obcích správního obvodu se nachází obecní kulturní domy, které vyplňují společenskou

a kulturní složku v obcích. Za zmínku stojí kulturní domy v obcích Třtěnice či Valdice, kde se často konají větší koncerty známých interpretů a kapel.

Bankovní služby centrálně pokrývá pouze město Jičín, kde se nachází deset poboček bankovních zařízení, které jsou umístěny v centru Starého města – Česká spořitelna, ČSOB, Era Poštovní Spořitelna, Hypoteční Banka, Komerční Banka, Modrá pyramida, MONETA Money Bank, Raiffeisen Bank, UniCredit Bank a banka Wüstenrot.

Cukrárny a kavárny jsou zastoupeny pouze ve městech správního obvodu, a to v Jičíně a Železnici. V jičínském Starém či Novém městě se nachází na deset kaváren či cukráren, například Jičínská cukrárna, cukrárna U Kocoura, kavárna Věznice, Café Café, Café Ámos nebo Café Zajíček. V Železnici se nacházejí dvě kavárenská zařízení – Cukrářství Železnice a Café Terasy. Z ostatních obcí správního obvodu funguje dojíždka za nejbližšími službami do měst správního obvodu.

Ze 48 obcí správního obvodu Jičín se knihovny nachází ve 33 obcích POÚ. Za nejvýznamnější knihovnu je považována Knihovna Václava Čtvrťka v Jičíně ve Starém městě, která má zároveň pobočku knihovny i v Novém městě. Její otevírací doba je ale zkrácena na tři dny v týdnu od 12:30 do 17 hodin. Hlavní pobočka Knihovny Václava Čtvrťka je zajímavá svými odděleními. Nabízí oddělení pro děti či dospělé, hudební oddělení nebo klub FreeTime pro mladé (knihovna.jicin.cz, 2018).

3.1.3 POÚ Kopidlno

Tabulka 4: Počet konkrétních služeb v POÚ Kopidlno

Název obce	Typ a hojnost výskytu služby v obci				
	Obchod s potravinami	Kulturní středisko	Banka	Cukrárna/kavárna	Knihovna
Bačalky	0	0	0	0	0
Běchary	1	1	0	0	1
Budčeves	0	0	0	0	0
Bystřice	1	0	0	0	1
Dětenice	2	1	0	2	1
Cholenice	1	0	0	0	0
Kopidlno	8	1	1	1	1
Libáň	4	1	0	2	1
Rokytňany	0	0	0	0	0
Sedliště	0	0	0	0	1
Slavhostice	1	1	0	0	1
Staré Hrady	0	0	0	0	0
Údrnice	1	0	0	0	1
Vršce	1	0	0	0	1
Zelenecká Lhota	1	0	0	0	0
Židovice	1	0	0	0	1

Zdroj: vlastní průzkum, 2018

Ve správním obvodu pověřeného obecního úřadu Kopidlno leží dvě obce se statutem města – Libáň a Kopidlno. Větší koncentrace služeb je v Kopidlně, jedná se o město s větší katastrální rozlohou i vyšším počtem obyvatel než v obci Libáň. V obou obcích žije nad 1500 obyvatel (ČSÚ, 2017). Ostatní obce správního obvodu obklopují Libáň a Kopidlno, kam primárně směřuje dojíždka za službami.

Nejvíce obchodů s potravinami se nachází v Kopidlně. Jedná se zejména o jednoty COOP a Enapo, ale také o malé obchody s potravinami vedené soukromníky, například Potraviny U Kučerů či Koloniál U Plocarů. Dále se zde čteně vyskytují večerky, potraviny se smíšeným zbožím, pekařství, apod. V Libáni se nachází čtyři obchody s potravinami, dvě jsou vedeny vietnamskými obchodníky, tudíž fungují na principu večerky. Nachází se zde také Potraviny P+S či Pekařství Šumava.

V obcích Běchary a Slavhostice se nacházejí kulturní domy, kde se čas od času konají společenské akce, plesy či zábavy. V obci Dětenice je za kulturní zařízení považován zámek, v jehož prostorech jsou konány nejrůznější společenské i firemní akce, koncerty nebo plesy. Ve městě Kopidlno jako společenské zařízení funguje místní sokolovna, kde se často konají kulturní akce.

Bankovní služba je zastoupena pouze ve městě Kopidlno, kde se nachází Česká spořitelna. Nejdále za bankovními službami to mají obyvatelé obce Rokytňany, která je vzdálena 14,5 km od města Kopidlno. Naopak nejbližší to mají obce obklopující Kopidlno, například obec Cholenice či Běchary (mapy.cz, 2018).

Cukrárny či kavárny jsou zastoupeny v obci Dětenice a ve městech Libáň a Kopidlno. Je to způsobeno vyšší návštěvností v těchto obcích a samozřejmě počtem evidovaných obyvatel, který je mnohonásobně vyšší než v ostatních obcích správního obvodu.

3.1.4 POÚ Lázně Bělohrad

Tabulka 5: Počet konkrétních služeb v POÚ Lázně Bělohrad

Název obce	Typ a hojnost výskytu služby v obci				
	Obchod s potravinami	Kulturní středisko	Banka	Cukrárna/kavárna	Knihovna
Choteč	1	0	0	0	1
Lázně Bělohrad	6	2	2	2	2
Mlázovice	1	0	0	0	1
Šárovcova Lhota	1	0	0	0	1
Svatojanský Újezd	0	0	0	0	1

Zdroj: vlastní průzkum, 2018

Správní obvod pověřeného obecního úřadu Lázně Bělohrad zahrnuje dohromady pět obcí, ve kterých se různé koncentrují služby. Největší koncentrace všech služeb je ve městě Lázně Bělohrad, které je hojně vyhledávaným rekreačním centrem a lázeňským městem. Ve městě se nenachází supermarket ani hypermarket, spíše se zde koncentrují malé obchody jako jednoty Coop, večerky či obchody se smíšeným zbožím. V centru města Lázně Bělohrad se rovněž nachází obchody se smíšeným zbožím vedené vietnamskými obchodníky. Tyto typy obchodů mají většinou funkci večerek a jejich provozní doba je vedena až do pozdních večerních hodin. Jedinou obcí POÚ Lázně Bělohrad, která nemá svůj vlastní obchod s potravinami, je obec Svatojanský Újezd. V tomto případě se jedná o nejmenší obec POÚ svou katastrální rozlohou i hustotou osídlení. Ve všech ostatních obcích správního obvodu se nachází Jednota SD Nová Paka. Svatojanský Újezd svou polohou leží mezi všemi obcemi správního obvodu – na východě ho obklopuje město Lázně Bělohrad, na západě obec Choteč, na jihozápadě obec Mlázovice a na jihovýchodě obec Šárovcova Lhota, tudíž přítomnost obchodu s potravinami by byla pro soukromníka značně nevýhodná. Ve spádovosti obyvatel

za službami z obce Svatojanský Újezd dominuje město Lázně Bělohrad, kde je koncentrace služeb i možnost výběru pro obyvatele největší.

Kulturní akce se ve správním obvodu Lázně Bělohrad odehrávají pouze ve městě Lázně Bělohrad, a to ve stejnojmenném kulturním středisku místního rodáka Karla Václava Raise či v kulturním sálu místních lázní. Ostatní akce, zejména akce letní, se odehrávají v zámeckém parku. Kino se v Lázních Bělohrad nenachází, nejbližší je umístěno v Hořicích.

Bankovní služby se koncentrují pouze v Lázních Bělohrad, kde se nachází dvě banky – Komerční banka a Česká spořitelna. V okolních obcích správního obvodu se banky nenacházejí, stejně tak jako cukrárny či kavárny, které jsou přítomny pouze v Lázních Bělohrad. Jedná se o Café Davos, která má otevřeno denně od 9 do 17 hodin kromě pondělí, a cukrárnu Dobrovolný.

Knihovny jsou situovány ve všech obcích správního obvodu v podobě menších obecních knihoven. V Mlázovicích je to Lidová knihovna a v Lázních Bělohrad jsou knihovny dvě, Městská knihovna, která má otevřeno v různých časových intervalech každý den kromě víkendu, a knihovna umístěna v prostorách Základní školy.

3.1.5 POÚ Nová Paka

Tabulka 6: Počet konkrétních služeb v POÚ Nová Paka

Název obce	Typ a hojnost výskytu služby v obci				
	Obchod s potravinami	Kulturní středisko	Banka	Cukrárna/kavárna	Knihovna
Nová Paka	13	2	3	8	2
Pecka	3	0	0	1	1
Stará Paka	4	0	0	1	1
Úbislavice	1	0	0	0	1
Vidochov	0	0	0	1	1

Zdroj: vlastní průzkum, 2018

Největší koncentrace všech zkoumaných služeb je v obci Nová Paka. Nejvíce obchodů s potravinami se nachází přímo v centru města, kde se na Masarykově náměstí nachází dvě jednoty – Potraviny Anton a jednota COOP, a v blízké vzdálenosti náměstí také dvě večerky provozované vietnamskými obchodníky. Rovněž se nedaleko centra nacházejí supermarkety Penny Market a Lidl. Od roku 2016 se vede diskuze o plánované stavbě nového supermarketu Kaufland v Nové Pace, nicméně stavba stále nebyla zahájena. Nachází se zde pět řeznictví a uzenářství – Podkrkonošská uzenina, Uzeniny

Zeman a Stránský maso uzeniny, Maso a uzeniny Prominent a Ryby a drůbež Radoberský. Další výskyt obchodů s potravinami a smíšeným zbožím je na sídlišti v Nové Pace, kde se nachází například Potraviny Jitřenka či jednota. Z okolních obcí se nachází nejvíce obchodů s potravinami v obci Stará Paka, ačkoliv se nejedná o druhou největší obec správního obvodu, kterou je Pecka. Ve Staré Pace jsou tři prodejny potravin umístěny podél hlavního silničního tahu – Jednota SD Nová Paka, Potraviny Vodičková a Potraviny u Lenky. Mimo hlavní silnici spravuje obchod s potravinami paní Ivana Ulrychová, jejíž obchod má omezenou pracovní dobu a jedná se malou prodejnu rodinného rázu. V obci Pecka jsou situovány tři obchody s potravinami – jednota COOP, prodejna smíšeného zboží Manych a večerka vedená vietnamskými obchodníky. V Úbislavicích se nachází obchod se základními potravinami s omezenou pracovní dobou vymezenou na dopolední hodiny. Z obce Vidochov figuruje spádovost za službami zejména do Nové Paky.

Dvě kulturní střediska se za celý správní obvod nacházejí v Nové Pace – Městské kulturní středisko, kde se konají divadelní představení a koncerty, a Kino Nová Paka společně s Novopackými sklepy, kde se konají instrumentální koncerty či cestopisné přednášky. Bankovní služby jsou přítomny ve správním obvodu pouze v Nové Pace, kde se nacházejí banky tři – Československá Obchodní Banka, Česká spořitelna a Komerční banka.

Nejvíce vyskytující se služba hned za obchodem s potravinami jsou cukrárny či kavárny. Těch se v Nové Pace vyskytuje nepřehledné množství, a to zejména v centru – kavárna U Ámose, Café Bella Lucia, Café Centrál a kavárna Gernatův Dům. Z cukráren potom cukrárna U Petřů, U Brendlů a cukrárna Kolombina. Z okolních obcí správního obvodu se nachází cukrárny v obcích Pecka – Zlatá cukrárna, a Vidochov.

Obecní knihovny jsou přítomny ve všech obcích správního obvodu Nová Paka. Ve městě Nová Paka jsou situovány knihovny dvě, Městská knihovna nacházející se v centru města a pobočka městské knihovny nacházející se na sídlišti v Nové Pace, která má ale omezenou otevírací dobu pouze na úterý od 12 do 18 hodin.

3.1.6 POÚ Sobotka

Tabulka 7: Počet konkrétních služeb v POÚ Sobotka

Název obce	Typ a hojnost výskytu služby v obci				
	Obchod s potravinami	Kulturní středisko	Banka	Cukrárna/kavárna	Knihovna
Libošovice	1	0	0	0	1
Markvartice	1	0	0	0	1
Mladějov	1	0	0	0	1
Ohařice	0	0	0	0	0
Osek	0	0	0	0	0
Samšina	1	0	0	0	1
Sobotka	5	1	2	1	1
Zámostí-Blata	0	0	0	0	0

Zdroj: vlastní průzkum, 2018

Ve správním obvodu pověřeného obecního úřadu Sobotka je celkově nejmenší koncentrace zkoumaných služeb. Nejvíce obchodů s potravinami se vyskytuje přímo ve městě Sobotka, kde k 1. 1. 2017 bylo evidováno 2399 žijících obyvatel (ČSÚ, 2018). Obchody jsou situovány kolem nebo nedaleko hlavního silničního tahu, kde se vyskytují dvě jednoty COOP a několik menších obchodů soukromníků – potraviny Houžvičková, obchod U Baudisů nebo Potraviny Šálková. Další obchody se nachází v obcích Libošovice, Markvartice a Mladějov, což jsou obce s více než 400 obyvateli. Jednota COOP se ale nachází také v obci Samšina, jež má otevírací dobu hlavně v dopoledních hodinách od 7 do 10 nebo 12 hodin. Výjimku tvoří pátek, kdy má obchod otevřeno do 16 hodin, sobota s otevírací dobou od 8 hodin do 11:30, a neděle, kdy je obchod uzavřen. Obchod s potravinami se nevyskytuje v obcích Ohařice, Osek a Zámostí-Blata, což jsou obce, kde žije většinou méně než 200 obyvatel, tudíž obyvatelé dojíždějí za službami do okolních obcí správního obvodu (risky.cz, 2018). Obyvatelé obce Ohařice mohou využívat nejbližší obchod v Samšině či obchody v nedalekém Jičíně. Obec Osek se nachází pouze 1,3 km po hlavní silnici od města Sobotka, tudíž dojíždějí za službami není v tomto případě problém (mapy.cz, 2018). Z obce Zámostí-Blata mohou obyvatelé dojíždět za obchodem do obcí Samšina či Mladějov, které jsou obě vzdáleny od Zámostí-Blat do 2,5 km, nebo do města Sobotka, které je vzdáleno od Zámostí-Blat 7 km (mapy.cz, 2018).

Jediné kulturní středisko se nachází ve městě Sobotka, kde se pořádají koncerty či besedy. Zároveň se v Sobotce každoročně pořádá festival Šrámkova Sobotka – stejnojmenný festival soboteckého rodáka a spisovatele Fráni Šrámka, konající se

za účelem oslav českého jazyka, literatury a řeči. Nachází se zde rovněž Muzeum Fráni Šrámka a stejnojmenná Městská knihovna Fráni Šrámka (sobotka.cz, 2018).

Bankovní služby se vyskytují opět jen ve městě Sobotka, kde můžeme shledat Komerční banku a Českou spořitelnu. Za bankami tedy musí obyvatelé správního obvodu dojíždět. Nejdále to mají obyvatelé obcí Markvartice a Zámostí-Blata, a to necelých 8 km. Stejně tak to platí pro cukrárnu, která se vyskytuje pouze v Sobotce – cukrárna Stáza, která má otevřeno denně od 7:30 do 18 hodin, o víkendech do 17 hodin (mapy.cz, 2018).

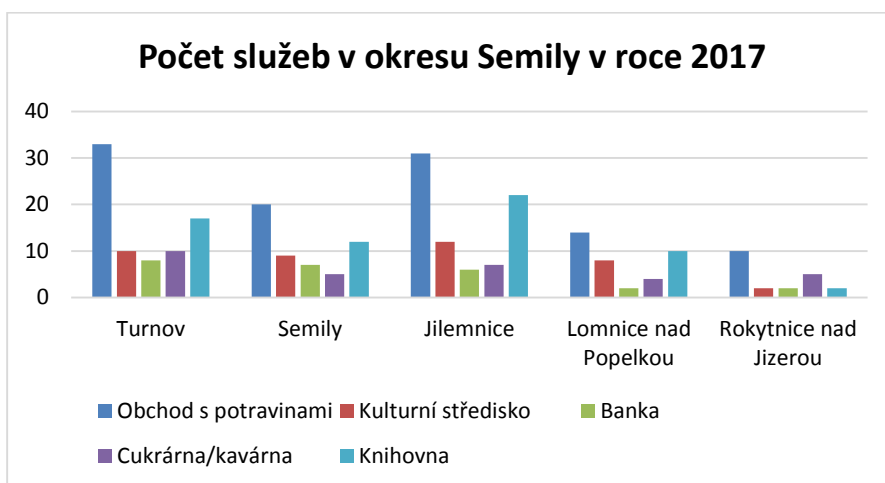
Knihovny se nacházejí ve všech obcích správního obvodu, kde žije nad 400 obyvatel. Obce Ohařice, Osek a Zámostí-Blata jsou obce do 200 žijících obyvatel, tudíž je tam koncentrace všech služeb nižší. Nejvýznamnější knihovnou správního obvodu je již zmíněná Městská knihovna Fráni Šrámka, otevřena denně kromě středy a víkendových dnů (knihovnasobotka.cz, 2018).

3.2 Okres Semily

Tabulka 8: Počet konkrétních služeb v POÚ okresu Semily

Název POÚ	Typ a hojnost výskytu služby v POÚ				
	Obchod s potravinami	Kulturní středisko	Banka	Cukrárna/kavárna	Knihovna
Turnov	33	10	8	10	17
Semily	20	9	7	5	12
Jilemnice	31	12	6	7	22
Lomnice nad Popelkou	14	8	2	4	10
Rokytnice nad Jizerou	10	2	2	5	2

Zdroj: vlastní průzkum, 2018



Obrázek 3: Počet služeb v okrese Semily v roce 2017 (vlastní průzkum, 2018)

Okres Semily se rozkládá na 22,1 % území Libereckého kraje. Na území okresu Semily se nachází celkem pět správních obvodů pověřených obecních úřadů – Jilemnice, Lomnice nad Popelkou, Semily, Turnov a Rokytnice nad Jizerou, jejichž stejnojmenná města fungují jako významná střediska koncentrovaných služeb okresu Semily. Nachází se zde celkem 65 obcí, z čehož 9 měst a městys Libštát. K roku 2016 žilo na území okresu Semily 74 145 obyvatel, tudíž je zde nižší hustota zalidnění v porovnání s okresem Jičín. Nejvíce osídlená jsou velká města, ve kterých žilo k roku 2016 57 % obyvatel okresu (ČSÚ, 2016). V zalidněnosti vede město Turnov se 14 330 obyvateli, dále Semily s 8 472 obyvateli, Lomnice nad Popelkou s 5 581 a Jilemnice s 5 470 obyvateli (ČSÚ, 2016). Mezi nejmenší obce okresu Semily řadíme obec Rakousy s 86 obyvateli, obec Holenice s 90 obyvateli a obec Troskovice se 103 obyvateli (ČSÚ, 2016).

Na území okresu Semily se nachází četné množství služeb, které jsou každodenně vyhledávány. Mezi nejtypičtější službu základní potřeby patří obchod s potravinami a jedná se o nejvíce zastoupenou službu ve všech správních obvodech pověřených obecních úřadů okresu Semily. Nejvíce je zastoupena ve správním obvodu Turnov, POÚ s největším počtem obcí okresu Semily, jehož město Turnov působí jako významný dopravní uzel – silniční i železniční. Dále jsou obchody s potravinami nejvíce dostupné ve správním obvodu Jilemnice, který svou polohou zaujímá část podhorských a horských obcí. Další v pořadí je správní obvod Semily, správní obvod Lomnice nad Popelkou a správní obvod Rokytnice nad Jizerou. Příčinou umístění POÚ Semily s okresním městem Semily na třetím místě v četnosti výskytu obchodu s potravinami může být nižší počet obcí v POÚ na rozdíl od POÚ Turnov či Jilemnice. Také zde hraje roli dobrá dopravní dostupnost do okresního města Semily, ve kterém se nachází velké množství hypermarketů, např. Penny Market, Tesco, Lidl, které jsou schopny pojmout zákazníky ze spádových obcí POÚ i města Semily.

Naopak nejvíce kulturních středisek se nachází v obcích POÚ Jilemnice, jedná se zde zejména o kulturní domy, nebo také Kino 70 v Jilemnici. Počet kulturních středisek v obcích POÚ okresu Semily se ale výrazně neliší.

Banky jsou nejvíce zastoupeny ve správním obvodu Turnov, ve městě s největším počtem obyvatel, kde se nachází četné množství hypermarketů a služeb, tudíž přítomnost bank je pro občany téměř nevyhnutelná.

Kaváren či cukráren se také nachází nejvíce ve správním obvodu Turnov. Jedná se o POÚ s nejvyšším počtem obcí, a zároveň má město Turnov největší rozlohu ze všech obcí s pověřeným úřadem. Jedná se o velice kulturní město s aktivitami v přeshraniční a světové spolupráci (turnov.cz, 2018).

Nacházejí se zde i další obce kromě centrálních měst okresu, které nabízejí více služeb než menší okolní obce. Jsou to obce umístěné zejména v horském pásmu Krkonoš, tedy např. Paseky nad Jizerou či Poniklá. Dále jsou to obce, které mají přibližně stejnou vzdálenost od centrálních míst okresu Semily, např. obce Libštát, Košťálov, Rovensko pod Troskami nebo Studenec. V případě Studence se jedná o silniční obec ulicovku s téměř 2 000 obyvateli, kde je umístěno hned několik obchodů s potravinami, a nachází se zde kulturní středisko a knihovna. Obcí prochází silnice II. třídy č. 293, která umožňuje dopravní spojení do Jilemnice a dále do Krkonoš (mapy.cz, 2018). V okrese Semily se nachází několik obcí typu ulicovka, které se rozprostírají kolem silničních tahů. Jako příklad může být uvedena obec Mříčná u Jilemnice, Horní Branná nebo Benešov u Semil (mapy.cz, 2018).

Na území okresu Semily se nachází spousta malých obcí, které nezajišťují rozsáhlou nabídku služeb. V těchto obcích se nachází většinou pouze jedna služba určitého druhu nebo se zde nenachází žádná. To je zapříčiněno nízkým počtem obyvatel v obcích, nízkou nabídkou práce v malých obcích, ale také dopravní dostupností a následnou spádovostí do regionálních center okresu, v kterých se nachází rozmanitá škála dostupných služeb.

3.2.1 POÚ Jilemnice

Tabulka 9: Počet konkrétních služeb v POÚ Jilemnice

Název obce	Typ a hojnost výskytu služby v obci				
	Obchod s potravinami	Kulturní středisko	Banka	Cukrárna/kavárna	Knihovna
Benecko	2	0	0	1	3
Bukovina u Čisté	0	1	0	0	1
Čistá u Horek	2	0	1	0	1
Horka u Staré Paky	1	0	1	0	1
Horní Branná	2	0	0	0	2
Jestřábí v Krkonoších	1	2	0	0	3
Jilemnice	6	2	3	3	1
Kruh	1	1	0	0	1
Levínská Olešnice	0	1	0	0	1
Martinice v Krkonoších	1	0	0	0	1

Mříčná	1	0	0	0	1
Peřimov	1	0	0	0	1
Poniklá	3	1	1	1	1
Roztoky u Jilemnice	1	1	0	1	1
Studeneč	6	1	0	0	1
Svoječ	1	1	0	0	1
Víčová nad Jizerou	1	1	0	1	1
Vítkovice	1	0	0	0	0

Zdroj: vlastní průzkum, 2018

Ve správním obvodu pověřeného obecního úřadu Jilemnice se nachází celkem 31 obchodů s potravinami. Důvod hojného výskytu obchodů ve správním obvodu Jilemnice může být ten, že v se v celém POÚ nachází pouze dva středně velké hypermarkety – Tesco a Norma, a to přímo v centru města Jilemnice. Řídká koncentrace hypermarketů tedy nemůže konkurovat malým obchodům s potravinami, které jsou hojně zastoupeny v malých obcích.

Do katastrálního území POÚ Jilemnice spadají horské obce Krkonoš – Benecko a Vítkovice. V obou obcích se nachází minimálně jeden obchod s potravinami, protože dopravní dostupnost z těchto obcí zejména v zimních měsících je komplikovaná. Obě obce dnes fungují jako turistická a rekreační horská střediska. V obci Benecko funguje obchod „Skalka“, který nabízí potraviny denní potřeby a smíšené zboží, a otevřeno má denně od ranních do odpoledních hodin.

V obci s pověřeným obecním úřadem Jilemnice se nachází pouze dvě obce, ve kterých obchod s potravinami není zastoupen, a to Bukovina u Čisté a Levínská Olešnice. V Bukovině u Čisté je to zapříčiněno blízkou vzdáleností do obce Studeneč, kde je vysoká koncentrace obchodu se smíšeným zbožím či specializovaných prodejen, např. řeznictví. V obci Levínská Olešnice byl obchod s potravinami uzavřen před 3 lety, jelikož zde byla poptávka po zboží pouze ze strany několika obyvatel obce, zejména seniorů. Provozovateli se tedy chod obchodu nevyplatil, protože svými cenami nemohl konkurovat obchodům či supermarketům v okolí Levínské Olešnice. Vzhledem k poloze obce se místním obyvatelům vyplatí nákup v nedaleké Nové Pace, kam se zároveň z velké části uskutečňuje dojížděka do zaměstnání.

Největší koncentrace kulturních středisek je v Jilemnici, kde se nachází společenský dům Jilm a Kino 70, a v Jestřabí v Podkrkonoší, kde se kulturní akce pořádají ve víceúčelovém sále v místní části obce Křížlice a v zasedací místnosti obecního úřadu.

I v malých obcích typu Svojek či Poniklá se nacházejí kulturní domy, kde se pravidelně pořádají kulturní akce, koncerty či taneční zábavy.

Banka je službou, která se vyskytuje častěji v lidnatějších obcích než v obcích s malou hustotou zalidnění. Nejvíce se banky ve správním obvodu vyskytují přímo v Jilemnici. Nachází se zde pobočka Monety Money Bank, Komerční Banky a České spořitelny.

Cukrárny nebo kavárny se v obcích nachází méně než například kulturní zařízení. Své zastoupení mají zejména v obcích, kde počet obyvatel umožňuje dostatečnou poptávku po těchto doplňkových službách. V POÚ Jilemnice jsou nejvíce zastoupeny přímo v Jilemnici, kde se nachází dvě kavárny – U Zámku a Spektrum, a cukrárna U Nyčů. V menších obcích jako je Čistá u Horek, Horka u Staré Paky či Studenec se nachází vždy jedna kavárna nebo cukrárna umístěna většinou strategicky u hlavního silničního tahu, nýbrž v případě zmíněných obcí se jedná opět o obce typu ulicovky.

Nejvíce zastoupenou službou v POÚ je knihovna, která se nachází ve všech obcích POÚ kromě obce Vítkovice. Častý výskyt knihoven je zapříčiněn historickým vývojem. V roce 1959 byl zaveden Zákon o jednotné soustavě knihoven, kdy ve všech obcích byly zakládány lidové knihovny. Dodnes jsou knihovny v obcích udržovány – ať už na obecních úřadech, základních školách nebo jako samostatné budovy.

3.2.2 POÚ Lomnice nad Popelkou

Tabulka 10: Počet konkrétních služeb v POÚ Lomnice nad Popelkou

Název obce	Typ a hojnost výskytu služby v obci				
	Obchod s potravinami	Kulturní středisko	Banka	Cukrárna/kavárna	Knihovna
Bělá	0	0	0	0	1
Bradlecká Lhota	0	1	0	0	1
Košťálov	3	0	0	0	2
Libštát	2	2	0	1	1
Lomnice nad Popelkou	5	4	2	3	1
Nová Ves nad Popelkou	1	1	0	0	1
Stružinec	1	0	0	0	1
Syřenov	1	0	0	0	1
Veselá	1	0	0	0	1

Zdroj: vlastní průzkum, 2018

POÚ Lomnice nad Popelkou je druhý nejmenší správní obvod okresu Semily. Nejvíce zastoupenou službou je zde obchod s potravinami, který se nachází ve všech obcích správního obvodu kromě obcí Bělá a Bradlecká Lhota. V obci Bělá byl obchod zrušen před více než rokem z důvodu prodělečné činnosti. Největší koncentrace obchodů je ve městě Lomnice nad Popelkou, kde se nachází několik jednot, večerek a supermarket Penny Market, který má otevřeno denně od 7:00 do 20:00 hodin. Výhodná je pozice Penny Marketu, který stojí v těsné blízkosti autobusového nádraží a hlavního silničního tahu v centru města. Tři malé obchody se nachází v obci Košťálov, což je poměrně rozlehlá obec táhnoucí se podél silničního tahu, tudíž obchody jsou rozmístěny v blízkosti silničního tahu. Dva obchody jsou umístěny v obci Libštát, a to Jednota COOP a potraviny U Františka. Obě prodejny jsou lokalizovány v těsné blízkosti náměstí Libštátu u hlavní silnice. V obcích Nová Ves nad Popelkou, Stružinec a Syřenov se nachází jeden obchod, ačkoliv zde fungují častá dopravní spojení mezi obcemi a Lomnicí nad Popelkou (idos.cz, 2018). Přes obec Veselá je zajištěn autobusový spoj mezi Rovenskem pod Troskami a Lomnicí nad Popelkou zejména pro dojíždějící obyvatele v ranních hodinách. Celkově ale spoje přes obec Veselá nejsou frekventované, tudíž je přítomnost obchodu s potravinami na místě.

Nejvíce kulturních středisek se nachází přímo v Lomnici nad Popelkou. Jedná se o obec s velkým kulturním vyžitím – nachází se zde kino, Tylovo divadlo, dětské loutkové divadlo a zámek, který byl před několika lety zrekonstruován, a jsou v něm pořádány společenské a kulturní akce. V Lomnici nad Popelkou se nachází dvě banky – Komerční banka a Česká spořitelna, a tři cukrárny, které jsou umístěny na náměstí v centru města. Kromě Lomnice nad Popelkou se cukrárna nachází v Libštátu – cukrárna Olala. Všechny obce POÚ Lomnice nad Popelkou mají obecní knihovnu, v obci Košťálov se nacházejí knihovny dvě – obecní knihovna a knihovna na místní Základní škole.

3.2.3 POÚ Rokytnice nad Jizerou

Tabulka 11: Počet konkrétních služeb v POÚ Rokytnice nad Jizerou

Název obce	Typ a hojnost výskytu služby v obci				
	Obchod s potravinami	Kulturní středisko	Banka	Cukrárna/kavárna	Knihovna
Jablonec nad Jizerou	3	1	0	2	1
Paseky nad Jizerou	1	0	0	0	0
Rokytnice nad Jizerou	6	1	2	3	1

Zdroj: vlastní průzkum, 2018

Ve správním obvodu Rokytnice nad Jizerou se nacházejí obce Jablonec nad Jizerou, Paseky nad Jizerou a Rokytnice nad Jizerou, které se řadí mezi horská turisticky vyhledávaná střediska, ve kterých se v sezóně mnohonásobně zvyšuje poptávka po službách, což je způsobeno právě přívalem turistů. Vysoká koncentrace menších obchodů s potravinami v horských střediscích, které nabízejí zboží denní potřeby, je způsobena také dopravní infrastrukturou. Dopravní obslužnost velkých obchodů či hypermarketů u svahů horských center by zejména přes zimní sezónu byla komplikovaná z důvodu fyzicko-geografických vlastností terénu, přírodních podmínek a životního prostředí. V těchto obcích se tedy nacházejí převážně menší obchody se smíšeným zbožím, ačkoliv obec Jablonec nad Jizerou se může svou katastrální výměrou 22 km² rovnat obci Turnov a Rokytnice nad Jizerou ho svou rozlohou 37 km² značně převyšuje. Jedná se o rozlohou největší obec okresu Semily (risy.cz, 2018). Konkrétně se v Rokytnici nad Jizerou nachází obchod Tesco express umístěný v centru obce. Velikost prodejny není srovnatelná s velikostí hypermarketů, spíše s velikostí obecních prodejen, a otevřeno má pro místní obyvatele i turisty od 6:00 do 22:00 hodin. Banky jsou dostupné pouze v Rokytnici nad Jizerou, a to Komerční banka a ČMSS Stavební spořitelna.

Cukrárny nebo kavárny jsou ve správním obvodu Rokytnice nad Jizerou zastoupeny ve dvou obcích – v Jablonci nad Jizerou a přímo v centru Rokytnice nad Jizerou, jež je turisticky nejfrekventovanější obcí POÚ, a zároveň obcí s největším počtem obyvatel. Celkově nejméně služeb z obcí správního obvodu se nachází v obci Paseky nad Jizerou, která je svou katastrální rozlohou nejmenší a nejméně obydlenou obcí v POÚ (ČSÚ, 2016). Nachází se zde pouze obchod se smíšeným zbožím, žádná další zkoumaná služba zde není zastoupena.

3.2.4 POÚ Semily

Tabulka 12: Počet konkrétních služeb v POÚ Semily

Název obce	Typ a hojnost výskytu služby v obci				
	Obchod s potravinami	Kulturní středisko	Banka	Cukrárna/kavárna	Knihovna
Benešov u Semil	0	0	0	0	1
Bozkov	1	1	1	0	1
Bystrá nad Jizerou	0	1	0	0	1
Háje nad Jizerou	1	0	0	0	1
Chuchelna	1	1	0	0	1
Jesenný	1	0	0	0	1
Příkrý	1	1	0	0	1
Roprachtice	0	0	0	0	0
Roztoky u Semil	0	0	0	0	1
Semily	12	2	4	3	1
Slaná	0	1	1	0	1
Vysoké nad Jizerou	2	1	1	1	1
Záhoří	1	1	0	1	1

Zdroj: vlastní průzkum, 2018

Nejvíce koncentrovaných služeb ve správním obvodu s pověřeným obecním úřadem Semily se nachází přímo v centrální obci Semily. V rámci celého okresu ale obec Semily není obcí, kde by se vyskytovalo nejvíce služeb, což je překvapující z hlediska postavení obce Semily jako okresního města. V obci Semily se nachází 12 obchodů s potravinami, což je méně než například v Turnově. Celkově se ale v celém správním obvodu Semily nachází méně obchodů s potravinami a ostatních služeb, než v ostatních POÚ. V obci Semily se obecně z obchodů nachází nejvíce supermarketů – supermarket Albert, Lidl, dva Penny Markety a Tesco, které jsou schopny pojmout široké spektrum zákazníkům, dále je to obchodní dům Prior a další menší obchody s potravinami. Dva obchody s potravinami se nacházejí v obci Vysoké nad Jizerou. V případě této obce se jedná o obec horskou, která zejména přes zimní sezónu funguje jako zimní středisko. Z Vysokého nad Jizerou funguje spádovost za prací nebo za službami zejména do obce Semily, není tam tedy vybavenost službami natolik nutná, ačkoliv je obec Vysoké nad Jizerou téměř srovnatelná svou katastrální rozlohou s obcí Turnov (risy.cz, 2018). Dojížděka za službami zároveň funguje ze všech obcí POÚ Semily do Semil, přesto se ale obchod s potravinami vyskytuje i v menších obcích POÚ.

Nejvíce kulturních středisek se nachází v Semilech, kde kulturní život představuje Kino Jitřenka, které vysílá denně, a také se v jeho prostorech nachází Městská knihovna a kavárna Jitro Café (kinosemily.cz, 2018). Dále se v Semilech nachází Kulturní centrum

Golf, kde se konají koncerty, přednášky a divadelní představení v podání hostujících či místních divadelních spolků (kegolf.cz, 2018). Kulturní akce, divadlo a koncerty se také pořádají v kulturním domě ve Vysokém nad Jizerou a Bozkově. V Bozkově jsou celkově služby dobře zastoupeny, nachází se zde obchod, kulturní středisko i banka, na což může mít velký vliv přítomnost Bozkovských dolomitových jeskyní, které jsou veřejnosti celoročně přístupné.

Největší výskyt cukráren či kaváren je také v obci Semily, za zmínku ovšem stojí místní cukrárna U Martiny v obci Záhoří, která nabízí cukrářské regionální produkty vlastní výroby na místě, i na zakázku (cukrarstvimartina.cz, 2018).

Jedinou obcí, kde se nenachází obecní knihovna, je obec Roprachtice. Místní obyvatelé mohou využívat knihovnických služeb v okolních obcích Roztoky u Semil, Poniklá nebo Vysoké nad Jizerou.

3.2.5 POÚ Turnov

Tabulka 13: Počet konkrétních služeb v POÚ Turnov

Název obce	Typ a hojnost výskytu služby v obci				
	Obchod s potravinami	Kulturní středisko	Banka	Cukrárna/kavárna	Knihovna
Holenice	0	0	0	0	0
Hrubá Skála	1	0	0	1	2
Kacanovy	0	1	0	0	0
Karlovice	2	1	0	1	1
Klokočí	0	0	0	0	1
Ktová	1	0	0	1	1
Loučky	0	1	0	0	1
Mírová pod Kozákovem	1	1	0	0	1
Modřišice	0	0	0	0	1
Ohrazenice	0	0	0	0	1
Olešnice	1	1	0	0	1
Přepeře	1	0	0	0	1
Radostná pod Kozákovem	1	0	0	1	0
Rakousy	0	1	0	0	1
Rovensko pod Troskami	2	0	0	1	1
Tatobity	0	1	0	0	1
Troskovice	1	0	0	0	0
Turnov	20	2	8	5	1
Všeň	1	0	0	0	1
Vyskeř	1	1	0	0	1
Žernov	0	0	0	0	0

Zdroj: vlastní průzkum, 2018

Ve správním obvodu Turnov se nachází nejvíce obchodů s potravinami a cukráren či kaváren v okrese Semily. Největší koncentrace obchodů je v obci Turnov, kde se nacházejí čtyři supermarkety – Billa, Lidl, Penny Market a Tesco, a spousta malých obchodů s potravinami a večerek, které jsou koncentrovány v centru i na periférii města. V obcích Karlovice a Rovensko pod Troskami se nacházejí dva obchody s potravinami. V obci Karlovice je to prodejna Zavadilka, která má otevřeno denně a jedná se o samoobsluhu se smíšeným zbožím a Potraviny Sedmihorky, které jsou otevřeny denně kromě neděle od ranních do odpoledních hodin. V případě obce Rovensko pod Troskami se obě prodejny nacházejí na náměstí obce – Jednota COOP a obchod s ovocem a zeleninou.

Výskyt kulturních středisek ve správním obvodu Turnov není výjimečný. Dvě kulturní střediska v podobě divadla a kina se nacházejí přímo v Turnově. V POÚ funguje

spádovost z okolních obcí za službami kulturního rázu. V ostatních obcích se nachází pouze kulturní domy. Rovněž bankovní služby se vyskytují pouze ve městě Turnov – Komerční Banka, UniCredit Bank, ČSOB, MONETA Money Bank, Česká spořitelna, Raiffeisen stavební spořitelna, Českomoravská stavební spořitelna a Modrá Pyramida stavební spořitelna. Výskyt bankovních služeb je ve správním obvodu Turnov v porovnání s ostatními správními obvody okresu Semily nejvyšší.

Nachází se zde také nejvíce cukráren/kaváren, které jsou v dnešní době hojně zastoupeny v místech s vysokou koncentrací obyvatel. Pět se jich nachází přímo v Turnově a dalších pět cukráren se nachází v obcích Hrubá Skála, Karlovice, Ktová, Radostná pod Kozákovem a Rovensko pod Troskami. Jedná se o obce, které řadíme mezi obce ulicovky – tudíž obce, které se nacházejí podél hlavního silničního tahu. Také se jedná o obce, ve kterých se nachází turistické zajímavosti či lákadla pro návštěvníky, například v obci Hrubá Skála se nachází zámek Hrubá Skála spolu se skalním městem nebo v obci Karlovice, kde se nachází zábavní park Šťastná země. Cukrárna či kavárna je nejčastěji umístěna v obydlených lidnatějších obcích, kdy zájem o tento typ služby s přibývajícím počtem obyvatel vzrůstá.

Knihovna je nejvíce zastoupena v obci Hrubá Skála, kde se nachází knihovna obecní, a zároveň historická zámecká knihovna na zámku Hrubá Skála. Knihovna je službou s častým výskytem, ale v POÚ Turnov se nenachází v obcích Holenice, Kacanovy, Radostná pod Kozákovem, Troskovice a Žernov.

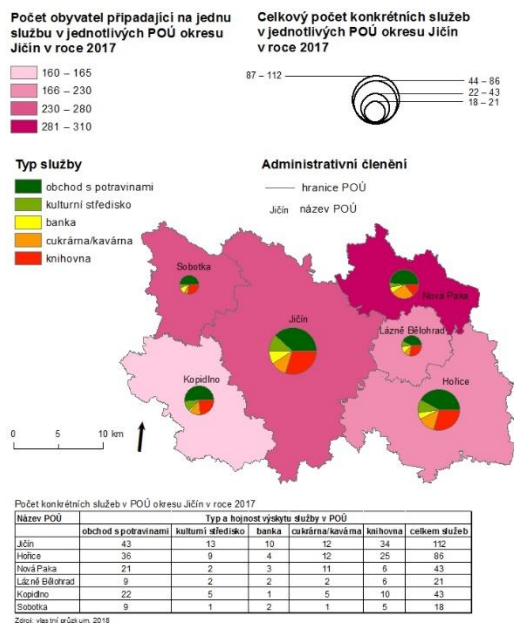
4 Vyhodnocení mapových výstupů

Kapitola se zabývá interpretací mapových výstupů, které byly vyhotoveny v rámci okresů Jičín a Semily. Okresy Jičín a Semily byly následně rozděleny na správní obvody s pověřeným obecním úřadem, a mapové listy byly vyhotoveny pro každý správní obvod včetně jeho obcí. Mapový podklad je vyjádřen pomocí kartogramu, který znázorňuje počet obyvatel připadající na jednu službu v jednotlivých POÚ nebo obcích samotných. Zároveň byly rozlišeny jednotlivé zkoumané služby pomocí kartodiagramu, který je velikostně odlišen podle intenzity výskytu všech zkoumaných služeb ve správních obvodech nebo jednotlivých obcích. V každém mapovém listu je přiložena tabulka vyjadřující typ a četnost výskytu konkrétní služby v POÚ nebo jednotlivých obcích.

Všechny mapové listy jsou ve 100% měřítku k nalezení v příloze.

4.1 Okres Jičín

VÝSKYT KONKRÉTNÍCH SLUŽEB V JEDNOTLIVÝCH POÚ OKRESU JIČÍN V ROCE 2017



Obrazek 4: Mapa výskytu konkrétních služeb v POÚ okresu Jičín (vlastní průzkum, 2018)

Okres Jičín ležící v Královéhradeckém kraji zaujímá svou rozlohou větší území než okres Semily ležící v Libereckém kraji. Jičínský okres se rozprostírá na území

887 km² a okres Semily zaujímá rozlohu 699 km² (risy.cz, 2017). Zároveň je okres Jičín okresem s vyšší hustotou zalidnění než okres Semily. K 1. 1. 2017 bylo podle Sčítání lidu, domů a bytů na území okresu Jičín registrováno 79 493 obyvatel, celkem tedy o 5 348 obyvatel více než na území okresu Semily, kde bylo registrováno podle SLDB 74 145 obyvatel. V okresním městě Jičín bylo evidováno 16 448 k SLDB 2017, kdežto počet obyvatel v okresním městě Semily je o 50 % nižší, žilo zde 8472 obyvatel (ČSÚ, 2017). Co se týká vybavenosti službami v okresních městech, v Jičíně se nachází celkem 112 zkoumaných služeb, kdežto v Semilech pouze 53. Poměr počtu obyvatel a služeb je tedy v pořádku, protože počet služeb v okresním městě Jičín zaujímá dvojnásobnou vybavenost v porovnání s okresním městem Semily.

Hustota osídlení na km² v okresu Jičín činí 90 obyvatel na km², v okresu Semily je logicky hustota vyšší, a činí 106 obyvatel na km². Ve všech správních obvodech s pověřeným obecním úřadem dosahuje nejvyššího výskytu obchod s potravinami. Co se týká počtu obyvatel připadajících na jednu službu ve správních obvodech okresu Jičín, nejvíce obyvatel připadá na službu v POÚ Nová Paka, a to 281 – 310. V porovnání s POÚ Kopidlno, ve kterém ve vyskytuje stejný počet služeb jako v POÚ Nová Paka – konkrétně 43, je správní obvod Nová Paka na tom podstatně hůře, protože zde připadá o 125 obyvatel na službu více, než v POÚ Kopidlno, kde připadá 160 – 165 obyvatel na službu.

Na druhém místě v dostupnosti služeb se umístily správní obvody s pověřeným obecním úřadem Jičín a Sobotka. V poměru počtu obyvatel a všech zkoumaných služeb připadá v obou POÚ 230 – 280 obyvatel na jednu službu v obci, ačkoliv v POÚ Sobotka se nachází pouhých 18 zkoumaných služeb a v POÚ Jičín 112 služeb. Dále se umístil správní obvod Lázně Bělohrad a správní obvod Hořice, v obou POÚ připadá 166 – 230 obyvatel na službu. V případě POÚ Lázně Bělohrad v kontrastu s POÚ Kopidlno má POÚ Lázně Bělohrad menší rozlohu, ale vyšší hustotu zalidnění a nižší počet služeb. Ve správním obvodu Kopidlno připadá 160 – 165 obyvatel na službu. Celkem se zde nachází 43 služeb stejně tak jako v POÚ Nová Paka, ve kterém připadá až dvojnásobný počet obyvatel na službu oproti POÚ Kopidlno.

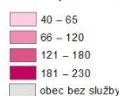
Zajímavostí je obec Valdice, která pojímá 1 386 obyvatel na katastrální plochu pouhých 90 ha, a vyskytují se zde 3 služby, je zde tedy vysoká koncentrace obyvatel na jednu službu v obci (ČSÚ, 2017). V obcích na severozápadě správního obvodu se nachází pouze knihovnické služby, v obcích Holín, Kbelnice nebo Brada-Rybníček se nenachází obchod s potravinami. To je zapříčiněno nízkým počtem evidovaných obyvatel v obcích a bezprostřední blízkostí Prachovských skal, ve kterých se také nacházejí služby typu občerstvení, tudíž obyvatele obcí i turisty zvládne obsloužit službami město Jičín (ČSÚ, 2011).

Druhou obcí významnou z hlediska dostupnosti služeb je město Železnice, jehož historické centrum bylo vyhlášeno městskou památkovou zónou. Nachází se zde celkem 7 komerčních zkoumaných služeb a připadá 151 – 280 obyvatel na službu v obci.

4.1.3 POÚ Kopidlno

VÝSKYT KONKRÉTNÍCH SLUŽEB V JEDNOTLIVÝCH OBCÍCH POÚ KOPIDLNO V ROCE 2017

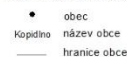
Počet obyvatel připadající na jednu službu v obcích POÚ Kopidlno v roce 2017



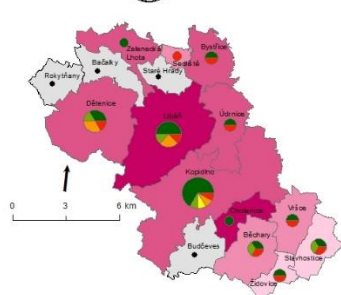
Typ služby



Administrativní členění



Celkový počet konkrétních služeb v obcích POÚ Kopidlno v roce 2017



Počet konkrétních služeb v jednotlivých obcích POÚ Kopidlno v roce 2017

Název obce	Typ služby a počet v případě v jednotlivých obcích POÚ Kopidlno					celkemslužeb
	obchod s potravinami	kulturní středisko	banka	cukrárna/kavárna	knihovna	
Bečáky	0	0	0	0	0	0
Břehovy	1	1	0	0	1	3
Bušeřves	0	0	0	0	0	0
Býšťčice	1	0	0	0	1	2
Čelčovice	2	1	0	2	1	6
Čbolenice	1	0	0	0	0	1
Kopidlno	8	1	1	1	1	12
Kůsák	4	1	0	2	1	8
Radvánky	0	0	0	0	0	0
Sečelice	0	0	0	0	1	1
Stavčovice	1	1	0	0	1	3
Stará Hradý	0	0	0	0	0	0
Želčice	1	0	0	0	1	2
Želčická Lhota	1	0	0	0	0	1
Želčice	1	0	0	0	1	2

Zdroj: vlastní průzkum, 2018

Hana BEKROVÁ
 Liberec 2018
 ČSÚ, 2017. Počet obyvatel v obcích – 8.11. 2017.
 In Český statistický úřad [online]. Cit. 7. 4. 2018.
 Dostupné z: Turiz.cz/objev
 ČÚZK, 2018. Všechny dostupné přístupy [online].
 Cit. 7. 4. 2018. Dostupné z: Turiz.cz/objev

Obrazek 7: Mapa výskytu konkrétních služeb v obcích POÚ Kopidlno (vlastní průzkum, 2018)

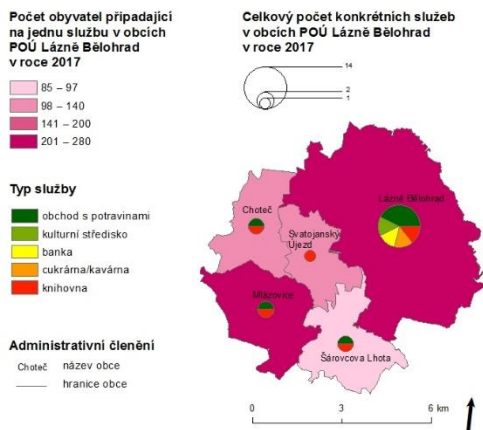
Ve správním obvodu Kopidlno figuruje jako hlavní centrum město Kopidlno, kde se nachází celkem 12 komerčních služeb a připadá zde 121 – 180 obyvatel na jednu službu. Obyvatelé celého správního obvodu musí dojíždět za bankovními službami do města Kopidlno, protože tento typ služby se v ostatních obcích POÚ nevyskytuje.

Severně od města Kopidlno se nacházejí dvě nejvýznamnější obce POÚ Kopidlno, a to Libáň a Dětenice. Obec Libáň spolu s obcí Cholenice je v poměru počtu obyvatel a celkových služeb v obci nejvíce zalidněnou obcí, protože zde připadá 181 – 230 obyvatel na jednu službu. Celkem se jich v Libáni nachází 8 a v obci Cholenice 1 služba.

Z 16 obcí, které se nacházejí v POÚ Kopidlno, se nenachází žádná zkoumaná služba ve 4 obcích – Budčevsi, Rokytnanech, Bačalkách a Starých Hradech. Způsobeno je to krátkou vzdáleností do obcí Dětenice, Libáň a Kopidlno, které jsou základními službami plně vybaveny. Nejčastěji vyskytovanou službou POÚ je obchod s potravinami, který se kromě obcí, ve kterých není žádná služba, nevyskytuje pouze v obci Sedliště. Se zvětšující se vzdáleností od centrálních měst POÚ Kopidlno se zároveň snižuje i počet obyvatel, který připadá na jednu službu v obci. Hustota zalidnění v obcích Běchary, Vršce, Židovice či Slavhostice je tedy nižší než v centrálních místech POÚ, ačkoliv se v těchto obcích nacházejí 2 – 3 komerční služby.

4.1.4 POÚ Lázně Bělohrad

VÝSKYT KONKRÉTNÍCH SLUŽEB V JEDNOTLIVÝCH OBCÍCH POÚ LÁZNĚ BĚLOHRAD V ROCE 2017



Počet konkrétních služeb v jednotlivých obcích POÚ Lázně Bělohrad v roce 2017

Název obce	Typ služby a četnost výskytu v jednotlivých obcích POÚ Lázně Bělohrad					celkem služeb
	obchod s potravinami	kulturní středisko	banka	cukrárna/kavárna	knihovna	
Choteč	1	0	0	0	1	2
Lázně Bělohrad	6	2	2	2	2	14
Málekovice	1	0	0	0	1	2
Šárovcova Lhota	1	0	0	0	1	2
Suslovaňský Mlýnský	0	0	0	0	1	1

Zdroj: vlastní průzkum, 2018

Hana BEKROVÁ
 Lizelec 2018
 ČSÚ, 2017. Počet obyvatel v obcích – k 1. 1. 2017.
 In: Český statistický úřad [online]. Cit. 7. 4. 2018.
 Dostupné z: tuir.cz/cisly
 ČÚZK, 2018. Volební dělový přístup [online].
 Cit. 7. 4. 2018. Dostupné z: tuir.cz/BE0

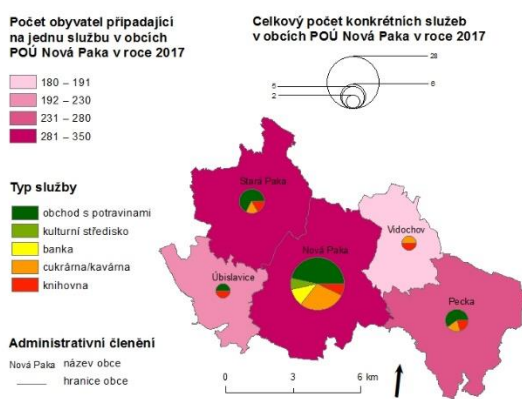
Obrázek 8: Mapa výskytu konkrétních služeb v obcích POÚ Lázně Bělohrad (vlastní průzkum, 2018)

Centrálním místem správního obvodu Lázně Bělohrad je stejnojmenné lázeňské město. Nachází se zde nejvíce služeb na největší počet obyvatel, konkrétně zde připadá

201 – 280 obyvatel na službu, kterých se zde celkem vyskytuje 14. V obci Mlázovice se vyskytují pouze dvě služby, tudíž zde na jednu službu připadá až 280 obyvatel obce. Obec Choteč a Svatojanský Újezd disponují podobnou katastrální výměrou, ale počet obyvatel v obci Choteč je dvojnásobný zřejmě díky přítomnosti obchodu s potravinami. Co se týká počtu obyvatel na jednu službu v obci, v obou obcích připadá na službu 98 – 140 obyvatel. Obec Šárovcová Lhota disponuje velkou katastrální výměrou, ale nízkým počtem obyvatel, tudíž na službu v obci, které se zde vyskytují jenom dvě, připadá celkem 85 – 97 obyvatel.

4.1.5 POÚ Nová Paka

VÝSKYT KONKRÉTNÍCH SLUŽEB V JEDNOTLIVÝCH OBCÍCH POÚ NOVÁ PAKA V ROCE 2017



Počet konkrétních služeb v jednotlivých obcích POÚ Nová Paka v roce 2017

Název obce	Typ služby a četnost výskytu v jednotlivých obcích POÚ Nová Paka					celkem služeb
	obchod s potravinami	kulturní středisko	banka	cukrárna/kavárna	knihovna	
Nová Paka	13	2	3	8	2	28
Pecka	3	0	0	1	1	5
Stará Paka	4	0	0	1	1	6
Úbislavice	1	0	0	0	1	2
Vřesčovice	0	0	0	1	1	2

Hana BEKROVÁ
 Liberec 2018
 ČSÚ, 2017. Počet obyvatel v obcích - k 1. 1. 2017.
 In: Český statistický úřad [online]. Cit. 7. 4. 2018.
 Dostupné z: turi.cz
 ČÚZK, 2018. Velejný děkový příspěvek [online].
 Cit. 7. 4. 2018. Dostupné z: turi.cz

Obrázek 9: Mapa výskytu konkrétních služeb v obcích POÚ Nová Paka (vlastní průzkum, 2018)

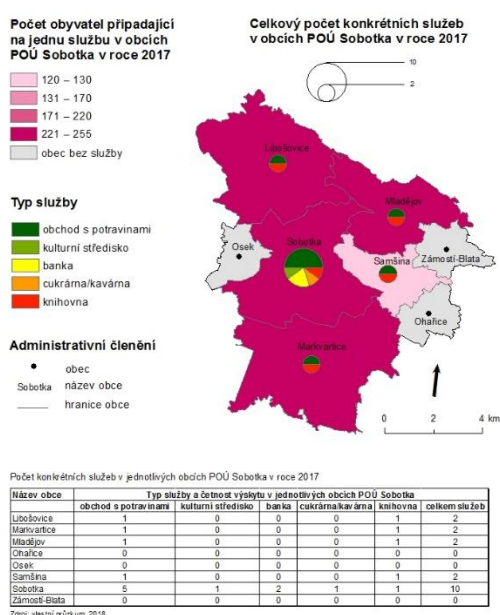
Správní obvod Nová Paka se skládá celkem z pěti obcí, jejichž centrem je město Nová Paka. Nachází se zde celkem 28 služeb a jsou zde zastoupeny všechny zkoumané komerční služby. Druhou nejvíce obydlenou a nejvíce službami vybavenou obcí je Stará Paka, ve které se nachází celkem 6 služeb a připadá zde 281 – 350 obyvatel na jednu službu v obci. Městys Pecka disponuje nižším počtem obyvatel než obec Stará Paka, tudíž zde připadá 192 – 230 obyvatel na službu, kterých se v městysu nachází celkem 5. Průměrně je na tom obec Úbislavice, kde se nachází obchod s potravinami a knihovna,

a připadá zde 192 – 230 obyvatel na službu. Nejnižším počtem obyvatel připadajícím na jednu službu v obci disponuje obec Vidochov, kde na službu připadá 180 – 191 obyvatel.

Obchod s potravinami se nachází ve všech obcích správního obvodu kromě obce Vidochov. Jedná se o poměrně lidnaté obce, kde se obchod s potravinami občanům vyplatí, ačkoliv v Nové Pace se nachází velké množství obchodů a dva supermarkety.

4.1.6 POÚ Sobotka

VÝSKYT KONKRÉTNÍCH SLUŽEB V JEDNOTLIVÝCH OBCÍCH POÚ SOBOTKA V ROCE 2017



Obrázek 10: Mapa výskytu konkrétních služeb v obcích POÚ Sobotka (vlastní průzkum, 2018)

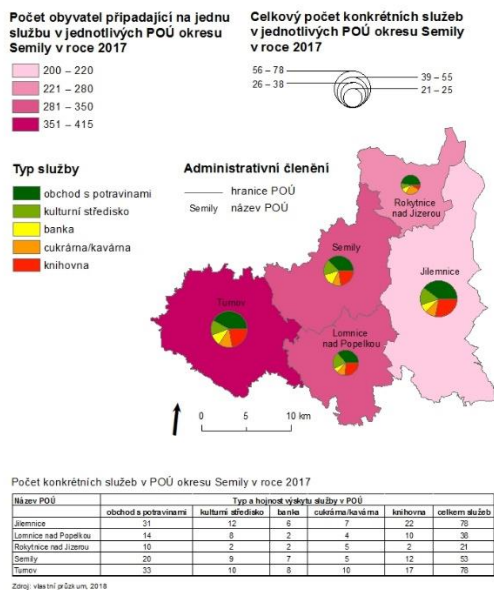
Správní obvod s pověřeným obecním úřadem Sobotka zaujímá celkem 8 obcí, z nichž ve třech nejsou služby koncentrovány. Služby se nenachází v obcích Osek, Ohařice a Zámostí-Blata. Z obcí Zámostí-Blata a Ohařice dominuje dojíždka za službami buď do centrálního města POÚ Sobotky nebo do nedalekých obcí POÚ Jičín – obce Sřevač či Jičín. Z obce Osek obyvatelé nejvíce dojíždí do obcí Sobotka či Mladá Boleslav (ČSÚ, 2011).

Centrálním městem POÚ je tedy Sobotka, kde se koncentruje celkem 10 služeb a připadá zde 221 – 255 obyvatel na službu. Stejný počet obyvatel připadá na službu

i v obcích Markvartice, Libošovice a Mladějov. Výjimku tvoří obec Samšina, kde připadá pouhých 120 – 130 obyvatel na službu a žije zde o 230 obyvatel méně, než v obci Mladějov (ČSÚ, 2011).

4.2 Okres Semily

VÝSKYT KONKRÉTNÍCH SLUŽEB V JEDNOTLIVÝCH POÚ OKRESU SEMILY V ROCE 2017



Hana BEKROVÁ
Liberec 2018
ČSÚ, 2017. Počet obyvatel v obcích – k 1. 1. 2017.
in Český statistický úřad (online). Cit. 6. 4. 2018.
Dostupné z: <https://is.cuzk.cz/>
ČÚZK, 2018. Všechny základní údaje (online).
Cit. 6. 4. 2018. Dostupné z: <https://is.cuzk.cz/>

Obrazek 11: Mapa výskytu konkrétních služeb v POÚ okresu Semily (vlastní průzkum, 2018)

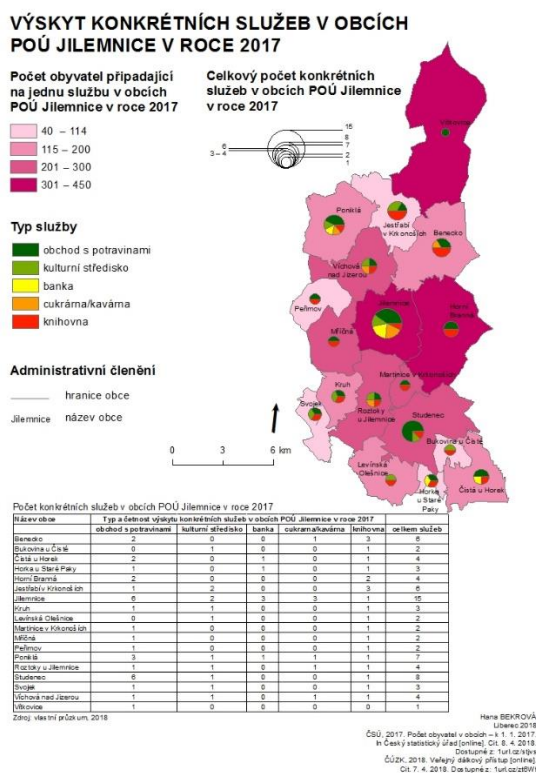
Okres Semily je druhým nejmenším okresem Libereckého kraje a k SLDB 2016 zde žilo 74 145 obyvatel (ČSÚ, 2017). Okres Semily je svou rozlohou o 180 km² menší než okres Jičín. Ačkoliv je město Semily okresním městem, není ani zdaleka největším ani nejvíce službami vybaveným městem. V rozloze i počtu obyvatel vede město Turnov, které zaujímá plochu téměř 23 km², kdežto město Semily 16 km². Počet obyvatel Turnova převyšoval k 1. 1. 2017 Semily o více než 6 000 obyvatel, v Turnově bylo evidováno 14 330 obyvatel, v Semilech 8 472 obyvatel.

Svou rozlohou je nejmenším správním obvodem okresu Semily POÚ Rokytnice nad Jizerou, zároveň je to POÚ s nejmenším výskytem služeb. Celkem bylo na území POÚ zaznamenáno 21 služeb, přičemž připadá 221 až 280 obyvatel na jednu službu v POÚ. Správní obvod Jilemnice zabírá východní část okresu Semily a bylo zde zaznamenáno celkem 78 služeb, stejně tak jako v POÚ Turnov. Jedná se tedy o nejvíce

službami vybavené správní obvody s pověřeným obecním úřadem. V případě POÚ Jilemnice to může být způsobeno vzdáleností do nedalekých horských středisek, v případě POÚ Turnov rozlohou centrálního místa, které zahrnuje velké množství příležitostí a služeb. Zásadní rozdíl je ale v hustotě zalidnění. V POÚ Jilemnice připadá na jednu službu pouze 200 – 220 obyvatel, což je cca o 150 obyvatel na službu méně než v POÚ Turnov, kde na službu připadá 315 až 415 obyvatel. Vyskytuje se zde tedy nejvyšší kontrast mezi nejvíce a nejméně zalidněnými správními obvody.

Správní obvody Semily a Lomnice nad Popelkou jsou na tom v porovnání počtu obyvatel a celkového počtu služeb podobně. V POÚ Semily se sice vyskytuje 53 zkoumaných služeb a v POÚ Lomnice nad Popelkou 38 služeb, nicméně v případě správního obvodu Semily se jedná o POÚ s větším počtem obyvatel než POÚ Lomnice nad Popelkou. V obou správních obvodech připadá 281 až 350 obyvatel na jednu službu.

4.2.1 POÚ Jilemnice



Obrázek 12: Mapa výskytu konkrétních služeb v obcích POÚ Jilemnice (vlastní průzkum, 2018)

Nejvyšší koncentrace služeb ve správním obvodu Jilemnice je v centru POÚ, v obcích Jilemnice a Horní Branná. V POÚ se nevyskytuje žádná obec, ve které by nebyla koncentrována alespoň jedna služba. Ve městě Jilemnice se nachází celkem 15

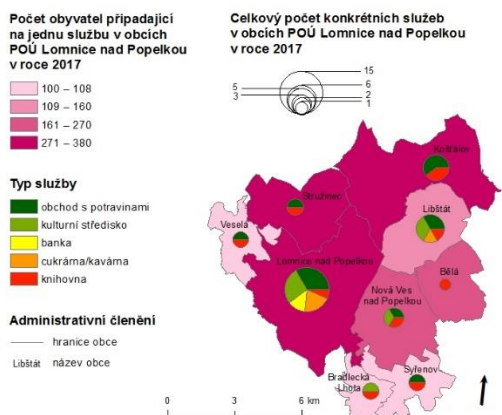
zkoumaných služeb a připadá zde 301 až 450 obyvatel na jednu službu. V případě Horní Branné se jedná o obec větší rozlohy než město Jilemnice a byly zde evidovány čtyři služby, na které připadá stejný počet obyvatel jako v Jilemnicích. 301 až 450 obyvatel připadá na službu rovněž v obci Vítkovice, nicméně je to způsobeno výskytem pouze jedné služby, na kterou připadají všichni obyvatelé obce. Obec Vítkovice je situována svou polohou v Krkonošském národním parku. Dojížděka obyvatel nejvíce směřuje Jilemnice.

V obcích Vichová nad Jizerou, Mříčná, Roztoky u Jilemnice, Martinice v Krkonoších a Studenec připadá na jednu službu 201 až 300 obyvatel, nicméně počty služeb v těchto obcích se liší. Nejvíce služeb je situováno v rozlehlé obci Studenec, která zaujímá větší počet obyvatel než ostatní obce. 115 až 200 obyvatel na službu znázorňují obce Poniklá, Benecko, Kruh, Levínská Olešnice a Čistá u Horek. Co se týká obcí Poniklá a Benecko, jsou to obce, kde se nachází až 7 služeb, ale žije zde méně obyvatel než například v obci Horní Branná, kde je nižší koncentrace služeb a žije zde více obyvatel. Jedná se totiž o horské obce, kde je vysoká koncentrace služeb zapříčiněna vysokou poptávkou a celoročním turistickým ruchem.

Nejméně obyvatel, konkrétně 40 až 114, připadá v poměru počtu obyvatel na jednu službu v obcích Jestřabí v Krkonoších, Peřimov, Svojek, Horka u Staré Paky a Bukovina u Čisté. V obci Jestřabí v Krkonoších se nachází 6 služeb na 239 obyvatel obce, tudíž zde připadá 40 obyvatel na službu, což je nejméně v celém POÚ Jilemnice. Vysoká koncentrace služeb je zde opět z důvodu cestovního ruchu do horských pásem.

4.2.2 POÚ Lomnice nad Popelkou

VÝSKYT KONKRÉTNÍCH SLUŽEB V OBCÍCH POÚ LOMNICE NAD POPELKOU V ROCE 2017



Počet konkrétních služeb v jednotlivých obcích POÚ Lomnice nad Popelkou v roce 2017

Název obce	Typ služby a četnost výskytu v jednotlivých obcích POÚ Lomnice nad Popelkou					Celkem služeb
	obchod s potravinami	kulturní středisko	banka	cukrárna/kavárna	knihovna	
Bělá	0	0	0	0	1	1
Bradlecká Lhota	0	1	0	0	1	2
Košťálov	3	0	0	0	2	5
Libštát	2	2	0	1	1	6
Lomnice nad Popelkou	5	4	2	3	1	15
Nová Ves nad Popelkou	1	1	0	0	1	3
Stružinec	1	0	0	0	1	2
Syřenov	1	0	0	0	1	2
Veselá	1	0	0	0	1	2

Zdroj: vlastní průzkum, 2018

Hana BEKROVÁ
Liberec 2018
ČSÚ, 2017. Počet obyvatel v obcích – k 1. 1. 2017
In: Český statistický úřad (edice). Cit. 7. 4. 2018.
Dostupné z: <https://hl.jy2op.ezvy>
ČÚZK, 2018. Většiny dárkovy přispívají ženám.
Cit. 7. 4. 2018. Dostupné z: <https://hl.jy2op.ezvy>

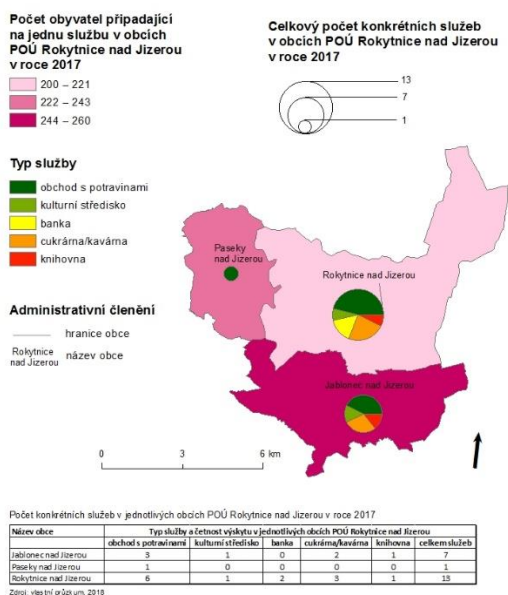
Obrázek 13: Mapa výskytu konkrétních služeb v obcích POÚ Lomnice nad Popelkou (vlastní průzkum, 2018)

Ve správním obvodu Lomnice nad Popelkou se nenachází žádná obec, ve které by se nevyskytovala žádná služba. V rozlohou nejmenších obcích Veselá, Bradlecká Lhota a Syřenov, které leží po obvodu správního obvodu, připadá na službu 100 až 108 obyvatel a ve všech obcích se nachází dvě služby. Nejméně službami vybavenou obcí je Bělá, kde se nachází pouze knihovna a připadá na ni 161 až 270 obyvatel.

Nejvyšší koncentrace služeb je v centrálním městě POÚ Lomnici nad Popelkou, kde se nachází 15 služeb. Zároveň zde připadá nejvyšší počet obyvatel na službu – konkrétně 271 až 380 obyvatel, stejně tak jako v obcích Stružinec a Košťálov. Obec Libštát a Košťálov jsou lidnaté obce, nicméně v obci Libštát žije méně obyvatel na větší počet služeb v porovnání v obci Košťálov. V Košťálově se vyskytují zejména obchody s potravinami, které jsou umístěny podél hlavního silničního tahu, v Libštátu jsou zastoupeny všechny zkoumané služby kromě bankovních. Obec Nová Ves nad Popelkou disponuje strategickou polohou vůči městu Lomnice nad Popelkou či obci Libštát, tudíž se zde nachází tři základní služby na 662 obyvatel, zhruba tedy 220 obyvatel na jednu službu v obci (ČSÚ, 2017).

4.2.3 POÚ Rokytnice nad Jizerou

VÝSKYT KONKRÉTNÍCH SLUŽEB V JEDNOTLIVÝCH OBCÍCH POÚ ROKYTNICE NAD JIZEROU V ROCE 2017



Hana BEKROVÁ
 Liberec 2018
 ČSÚ, 2017. Počet obyvatel v obcích – k1.1.2017.
 In: Český statistický úřad [online]. Cit. 7. 4. 2018.
 Dostupné z: <https://dti.jyz.cz/euv>
 ČÚZK, 2018. Věkový dákový průběh [online].
 Cit. 7. 4. 2018. Dostupné z: <https://bit.ly/2GJJm2>

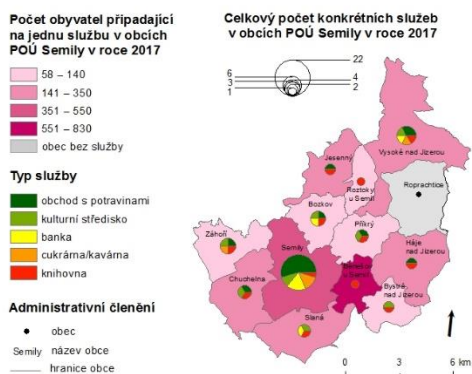
Obrázek 14: Mapa výskytu konkrétních služeb v obcích POÚ Rokytnice nad Jizerou (vlastní průzkum, 2018)

Rozlohou i počtem obyvatel je největší obcí správního obvodu obec Rokytnice nad Jizerou, kde se zároveň koncentruje i nejvyšší počet služeb. Nachází se zde celkem 13 služeb na cca 2 713 obyvatel, připadá zde tedy 200 až 221 obyvatel na službu. Vybavenost službami v obci Rokytnice nad Jizerou je zapříčiněna vysokou poptávkou po službách cestovního ruchu a strategickou polohou vzhledem k horskému pásmu Krkonoš.

V obci Jablonec nad Jizerou připadá 244 až 260 obyvatel na službu, koncentrace obyvatel na jednu službu je tu tedy nejvyšší ze všech tří obcí POÚ. Nachází se zde 7 služeb na 1 707 obyvatel, tudíž zde připadlo k 1. 1. 2017 celkem 245 obyvatel na jednu službu. Obec Paseky nad Jizerou je nejméně službami vybavenou obcí, nachází se zde pouze obchod s potravinami a připadá na něj 222 až 243 obyvatel. Zároveň se jedná o obec s nejmenším počtem obyvatel a spádovou obcí pro obec Paseky nad Jizerou je primárně Rokytnice nad Jizerou (ČSÚ, 2011).

4.2.4 POÚ Semily

VÝSKYT KONKRÉTNÍCH SLUŽEB V OBCÍCH POÚ SEMILY V ROCE 2017



Počet konkrétních služeb v jednotlivých obcích POÚ Semily v roce 2017

Název obce	Typ služby a četnost výskytu v jednotlivých obcích POÚ Semily					celkem služeb
	obchod s potravinami	kulturní středisko	banka	cukrárna/kavárna	knihovna	
Benešova u Semil	0	0	0	0	1	1
Bozkov	1	1	1	0	1	4
Bystrá nad Jizerou	0	1	0	0	1	2
Háje nad Jizerou	1	0	0	0	1	2
Chuchelna	1	1	0	0	1	3
Jesenný	1	0	0	0	1	2
Přítkov	1	1	0	0	1	3
Roprachtice	0	0	0	0	0	0
Bozkov u Semil	0	0	0	0	1	1
Semily	12	2	4	3	1	22
Sloně	0	1	1	0	1	3
Vysoké nad Jizerou	2	1	1	1	1	6
Záhony	1	1	0	1	1	4

Zdroj: vlastní průzkum, 2018

Hana BEKROVÁ
Liberec 2018
ČSÚ, 2017. Počet obyvatel v obcích – k 1. 1. 2017.
In: Český statistický úřad (ed.). Cit. 7. 4. 2018.
Dostupné z: <https://hl.ju/0qeaazv>
ČÚZK, 2018. Všechny datový přístup (online).
Cit. 7. 4. 2018. Dostupné z: <https://hl.ju/0qeaazv>

Obrázek 15: Mapa výskytu konkrétních služeb v obcích POÚ Semily (vlastní průzkum, 2018)

Ve správním obvodu s pověřeným obecním úřadem Semily se nachází celkem 13 obcí, z čehož se pouze v Roprachticích nenachází žádná služba. Z obce Roprachtice mají obyvatelé možnost dojížděky do Vysokého nad Jizerou, kam dojíždí 18 obyvatel obce, a druhým nejčastějším místem dojížděky je město Jilemnice, kam dojíždí 11 obyvatel (ČSÚ, 2017).

Nejvyšší koncentrace obyvatel na jednu službu v obci je v Benešově u Semil, kde se vyskytuje pouze knihovna, na kterou připadá zhruba 830 obyvatel obce. Za základními službami obyvatelé dojíždí primárně do Semil, ale za prací vyjíždí také do Prahy, Turnova, Liberce či Jilemnice (ČSÚ, 2011). Následuje město Semily, kde se nachází celkem 22 služeb, a zastoupeny jsou zde všechny zkoumané služby. Připadá zde 351 až 550 obyvatel na jednu službu v obci, nicméně co se týká obchodu s potravinami, v Semilech se vyskytuje velké množství supermarketů a hypermarketů, tudíž obec dokáže pojmout i obyvatelstvo spádových obcí.

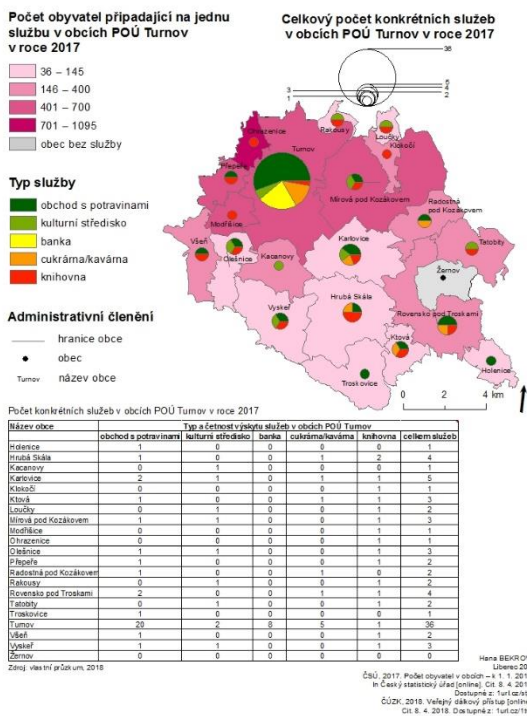
Nejvíce služeb se dále nachází v obci Vysoké nad Jizerou, která stejně tak jako obce POÚ Rokytnice nad Jizerou zasahují do horského pásma Krkonoš. Po jedné službě

jsou zde zastoupeny všechny zkoumané služby, a připadá zde 141 až 350 obyvatel na jednu službu v obci, stejně tak jako v obcích Jesenný, Chuchelna, Slaná či Háje nad Jizerou.

V obcích Roztoky u Semil, Bozkov, Příkrý, Záhoří a Bystrá nad Jizerou připadá 58 až 140 obyvatel na jednu službu. Nicméně záleží na počtu obyvatel, který je například v obci Roztoky u Semil nízký, proto veškeré obyvatelstvo spadá pouze na jednu službu, která se v obci vyskytuje. Jiný případ je to s obcemi Bozkov a Záhoří. Konkrétně obec Bozkov těží z turistického ruchu díky přítomnosti Bozkovských dolomitových jeskyní, tudíž je zde přítomnost služeb více než nutná. Obec Záhoří je službami vybavená, ačkoliv leží přímo mezi obcemi Semily a Železný Brod, nicméně se jedná zejména o soukromá podnikání – např. Cukrářství u Martiny.

4.2.5 POÚ Turnov

VÝSKYT KONKRÉTNÍCH SLUŽEB V JEDNOTLIVÝCH OBCÍCH POÚ TURNOV V ROCE 2017



Obrazek 16: Mapa výskytu konkrétních služeb v obcích POÚ Turnov (vlastní průzkum, 2018)

Správní obvod Turnov je obvodem s největší koncentrací všech služeb spolu s POÚ Jilemnice, správním obvodem s největší hustotou zalidnění co se týká počtu obyvatel připadajících na jednu službu a největším správním obvodem s nejvyšším počtem obcí v okrese Semily.

Jedinou obcí, kde se nevyskytuje žádná služba, je Žernov. Nejčastější dojíždka obyvatel Žernova za službami či prací směřuje do Turnova a Rovenska pod Troskami. Naopak nejvyšší koncentrace služeb je ve městě Turnov, kde se nachází 36 služeb, přičemž připadá 401 až 700 obyvatel na službu v obci. Nejvyšší hustota zalidnění je zaznamenána v obcích kolem města Turnov, protože je zde vysoká koncentrace osob na službu – např. v obcích Modřišice, Přepeře či Mírová pod Kozákovem, ale nejvíce osob připadajících na službu, konkrétně 701 až 1095, připadá na jednu službu v obci Ohrazenice, kde se vyskytuje pouze obecní knihovna.

V POÚ Turnov platí klesající hustota zalidnění se zvětšující se vzdáleností od města Turnov – např. v obcích Troskvice, Vyskeř, Ktová nebo Holenice, kde připadá 36 – 145 obyvatel na službu. V obcích Karlovice a Hrubá Skála se služby koncentrují kvůli poptávce cestovního ruchu a z důvodu výskytu turistických atraktivit. Nejnižší počet osob připadajících na službu, konkrétně 36 až 145, připadá na obce Olešnice, Rakousy a Loučky. Nejčastěji se vyskytovanou službou je obchod s potravinami, který se vyskytuje ve všech obcích kromě obcí Rakousy, Loučky, Klokočí, Ohrazenice, Modřišice, Kacanovy, Tatobity a Žernov. Bankovní služby jsou zastoupeny pouze ve městě Turnov.

5 Skóre centrality

Skóre neboli index centrality je geografický ukazatelem, který hodnotí postavení obcí v sídelním systému a jejich obslužnou funkci. Skóre centrality bylo zjištěno pro deset dle počtu obyvatel největších obcí okresů Jičín a Semily (ČSÚ, 2017).

Výpočet skóre centrality spočíval v určení nejfrekventovanější služby sídelního systému – obchodu s potravinami, které bylo přiděleno skóre 1. Skóre ostatních služeb bylo zjištěno podílem počtu výskytu obchodu s potravinami jakožto nejfrekventovanější služby a sumarizované hodnoty pro celý soubor konkrétní služby. Dále bylo zjištěno skóre centrality pro sídla, jejichž jednotlivé služby byly vynásobeny náležitým skóre centrality pro danou službu. Jednotlivé výsledky za dané služby obcí byly následně sečteny do celkového skóre obce (Toušek, Kunc, Vystoupil a kol., 2008).

5.1 Okres Jičín

Tabulka 14: Skóre centrality pro deset největších obcí okresu Jičín

10 největších obcí okresu	Počet obyvatel	Obchod s potravinami	Kulturní středisko	Banka	Cukrárna/kavárna	Knihovna	Skóre celkem
Jičín	16448	15	11	32	23	11	92
Nová Paka	9165	13	11	10	18	11	63
Hořice	8601	10	11	13	9	5	48
Lázně Bělohrad	3716	6	11	6	5	11	39
Sobotka	2399	5	5	6	2	5	23
Kopidlno	2150	8	5	3	2	5	23
Stará Paka	2084	4	0	0	2	5	11
Libáň	1715	4	5	0	5	5	19
Valdice	1386	1	5	0	0	5	11
Ostroměř	1364	4	5	0	2	5	16

Zdroj: vlastní průzkum, 2018

Po vypočítání hodnoty skóre centrality byly službám okresu Jičín přiřazeny indexy – obchodu s potravinami byl přiřazen index 1 jakožto nejfrekventovanější službě, kulturním střediskům index 5,4, bankám index 3,2, cukrárnám a kavárnám index 2,3 a knihovnám index 5,4.

Přirozeným centrem okresu Jičín je město Jičín, kde se vyskytuje nejvíce zkoumaných služeb a disponuje tak nejvyšším skóre centrality. Zároveň má vyšší skóre než město Turnov, ve kterém žije o 2 000 méně obyvatel a je menší také svou rozlohou.

U prvních pěti obcí – Jičína, Nové Paky, Hořic, Lázní Běláhrad a Sobotky koresponduje pořadí dle počtu obyvatel s pořadím dle výsledného skóre, tudíž odpovídá počet obyvatel dostupnosti terciérních služeb. Na pátém místě se spolu s městem Sobotka umístilo i Kopidlno, protože tato dvě města mají ve finálním součtu shodné skóre. Další čtyři obce se umístily odlišně od umístění podle počtu obyvatel, jejich počet obyvatel neodpovídá skóre centrality v sídle. Na šestém místě se umístila Libáň, která je službami více vybavená než obec Stará Paka, ačkoliv ve Staré Pace je evidováno o sto obyvatel více. Na sedmém místě se umístila obec Ostroměř, které náleží dle počtu obyvatel poslední desáté místo, ačkoliv vybaveností službami předčila obce Valdice a Stará Paka, které obě obsadily osmé místo skóre centrality. Spádovým centrem služeb obce Valdice je město Jičín, u obce Stará Paka je to město Nová Paka. Deváté a desáté místo tabulky skóre centrality by tedy obsadily obce, které by se dle počtu obyvatel umístily na jedenáctém a dvanáctém místě.

Tabulka 15: Porovnání pořadí 10 největších obcí okresu Jičín

10 největších obcí okresu Jičín	Pořadí dle počtu obyvatel	Pořadí dle skóre
Jičín	1	1
Nová Paka	2	2
Hořice	3	3
Lázně Běláhrad	4	4
Sobotka	5	5
Kopidlno	6	5
Stará Paka	7	8
Libáň	8	6
Valdice	9	8
Ostroměř	10	7

Zdroj: vlastní průzkum, 2018

5.2 Okres Semily

Tabulka 16: Skóre centrality pro deset největších obcí okresu Semily

10 největších obcí okresu	Počet obyvatel	Obchod s potravinami	Kulturní středisko	Banka	Cukrárna/kavárna	Knihovna	Skóre celkem
Turnov	14330	20	9	27	17	5	78
Semily	8472	12	9	14	10	5	50
Lomnice nad Popelkou	5581	5	18	7	10	5	45
Jilemnice	5470	6	9	10	10	5	40
Rokytnice nad Jizerou	2713	6	5	7	10	5	33
Studenec	1906	6	5	0	0	5	16
Horní Branná	1873	2	0	0	0	11	13
Mírová pod Kozákovem	1725	1	5	0	0	5	11
Jablonec nad Jizerou	1707	3	5	0	7	5	20
Košťálov	1629	3	0	0	0	11	14

Zdroj: vlastní průzkum, 2018

Po vypočítání hodnoty skóre centrality byly službám okresu Semily přiřazeny indexy – obchodu s potravinami byl přiřazen index 1 jakožto nejfrekventovanější službě, kulturním střediskům index 4,6, bankám index 3,4, cukrárnám a kavárnám index 3,4 a knihovnám index 5,3.

V okresu Semily se na prvních pěti místech dle skóre centrality umístily obce, které jsou zároveň umístěny na prvních pěti příčkách v tabulce podle počtu obyvatel. Centrem služeb zůstává i dle počtu obyvatel na prvním místě město Turnov, který počtem služeb dominuje obcím okresu. Na druhém místě se umístilo město Semily, jehož výsledné skóre je nižší než skóre Turnova, ale výsledek není až natolik odlišný vzhledem k dvojnásobnému počtu obyvatel ve městě Turnov. Na dalších místech se postupně umístila města Lomnice nad Popelkou, Jilemnice a Rokytnice nad Jizerou, které mají stejné pořadí dle skóre centrality i počtu obyvatel. Významný rozdíl lze pozorovat u obcí Jilemnice a Rokytnice nad Jizerou. Ačkoliv ve městě Jilemnice žije dvojnásobný počet obyvatel než ve městě Rokytnice nad Jizerou, hodnota skóre centrality se významně neliší. Je to způsobeno četností služeb v Rokytnici nad Jizerou, kde dominuje celoročně turistický ruch.

Na šestém místě se umístil Jablonec nad Jizerou, kde je výskyt služeb zapříčiněn rovněž přítomností turistického ruchu, ačkoliv dle počtu obyvatel se umístil až

na devátém místě. Na dalších místech se umístily obce Studenec, Košťálov, Horní Branná a Mírová pod Kozákovem. Obec Mírová pod Kozákovem vzhledem k jejímu počtu obyvatel, který je vyšší než v obci Jablonec nad Jizerou, službami zaostává. Obce umístěné na posledních pěti místech ve výsledku ztrácí hodnotu skóre kvůli nepřítomnosti některých druhů služeb. Například v obci Horní Branná se nevyskytuje dostatek služeb na celkový počet obyvatel, který je o 200 obyvatel vyšší než v obci Košťálov.

Tabulka 17: Porovnání pořadí 10 největších obcí okresu Semily

10 největších obcí okresu Semily	Pořadí dle počtu obyvatel	Pořadí dle skóre
Turnov	1	1
Semily	2	2
Lomnice nad Popelkou	3	3
Jilemnice	4	4
Rokytnice nad Jizerou	5	5
Studenec	6	7
Horní Branná	7	9
Mírová pod Kozákovem	8	10
Jablonec nad Jizerou	9	6
Košťálov	10	8

Zdroj: vlastní průzkum, 2018

5.3 Vyhodnocení obcí obou okresů

Tabulka 18: Vyhodnocení 10 největších měst okresů Jičín a Semily dle skóre centrality

	10 největších obcí okresů Jičín a Semily	Skóre centrality	Počet obyvatel
1.	Jičín	92	16448
2.	Turnov	78	14330
3.	Nová Paka	63	9165
4.	Semily	50	8472
5.	Hořice	48	8601
6.	Lomnice nad Popelkou	45	5581
7.	Jilemnice	40	5470
8.	Lázně Bělohrad	39	3716
9.	Rokytnice nad Jizerou	33	2713
10.	Sobotka	23	2399
10.	Kopidlno	23	2150

Zdroj: vlastní průzkum, 2018

Vzhledem k faktu, že okres Jičín zaujímá větší rozlohu i větší počet obyvatel, není překvapením, že se dle skóre centrality a vybavení službami umístilo na prvním místě město Jičín se skóre 92. Hned za ním město Turnov s celkovým skóre 78. Překvapením je umístění okresního města Semily až na čtvrtém místě, kdy ho předčilo město jičínského okresu Nová Paka. V Nové Pace se nachází větší počet služeb a zaujímá větší počet obyvatel než Semily. Na pátém místě se umístilo město Hořice, jehož skóre centrality 48 se významně neliší od Lomnice nad Popelkou se skóre 45, která zaujímá šesté místo. Počet obyvatel obou měst se ale výrazně liší, v Hořicích žije o 3 000 obyvatel více. Za Lomnicí nad Popelkou se umístila Jilemnice, která se jí službovostí může rovnat. Na osmém místě je město Lázně Bělohrad, u kterého se dá v rámci počtu obyvatel pozorovat velký pokles oproti Jilemnicí, žije zde o 2 000 obyvatel méně. Deváté místo obsadila Rokytnice nad Jizerou, ve které se hojně koncentrují služby a žije zde kolem 2 700 obyvatel, zatímco na desátém místě se umístily dvě obce – Sobotka a Kopidlno, které mají stejné skóre centrality služeb, ačkoliv v Sobotce žije o 200 obyvatel více než v Kopidlnu.

Závěr

Cílem této bakalářské práce bylo zhodnotit výskyt služeb v jednotlivých obcích okresů Jičín a Semily. Bylo zvoleno pět základních komerčních služeb, pro které byl prováděn terénní průzkum a mapován jejich výskyt. Jako nejčastěji se vyskytovaná služba byl obchod s potravinami, který se vyskytoval zpravidla ve větších obcích nebo obcích nad minimálně 200 obyvatel. Další nejčastěji se vyskytovanou službou byly knihovny, jejichž funkce byla díky historickým událostem zachována do současnosti i v nejmenších obcích. Nejméně se napříč okresy vyskytovaly banky, které jsou převážně situovány jen v okresních městech či v obcích s pověřeným obecním úřadem, méně se také vyskytovaly v obcích cukrárny či kavárny, jejichž výskyt je hodně podmíněn turistickým ruchem a celkovým počtem obyvatel. Výskyt kulturních středisek napříč oběma okresy byl průměrný.

Více služeb je situováno v okresu Jičín, kde se dohromady vyskytuje 323 zkoumaných služeb. Okres Semily je na tom o něco hůře, vyskytuje se zde 268 zkoumaných služeb, avšak okres Jičín zaujímá větší počet obcí, nicméně se zde nachází i více obcí, ve kterých se nevyskytuje žádná služba. V okresu Jičín se v dostupnosti služeb umístila nejlépe obec s pověřeným obecním úřadem Jičín se 112 službami, po ní POÚ Hořice s 86 službami. V okresu Semily dominovalo POÚ Turnov a Jilemnice se 78 službami.

Obce, kde se nevyskytovala žádná služba, se napříč oběma okresy objevovaly zřídka, nicméně nižší vybavenost službami byla zaznamenána ve více obcích okresu Jičín. V POÚ Jičín se nachází na 10 obcí, které nejsou službami vybaveny – Jinolice, Dílce, Soběraz, Dolní Ločov, Ohaveč, Březina, Podhradí, Kostelec, Tuř a Kozojedy. Ze všech obcí kromě obce Kozojedy primárně dominuje dojíždka za službami do města Jičín, která trvá maximálně 10 minut. Z obce Kozojedy obyvatelé dojíždí do Kopidlno či Vysokého Veselí.

Další nevybavené obce se nacházejí v POÚ Kopidlno a Sobotka. V případě okresu Semily se žádná služba nevyskytuje pouze v POÚ Semily v obci Roprachtice a v POÚ Turnov v obci Žernov. Celkově tedy platí, že hlavní dojíždka obyvatel za službami směřuje buď do centra POÚ nebo do blízké větší obce. Ve většině případů obyvatelstvo dojíždějící za prací do jiného města využívá zároveň tamní služby.

Seznam použitých zdrojů

Literatura

BEDNÁŘ, Pavel. *Geografie služeb*. Ostrava: Ostravská univerzita, 2006. 1 CD-ROM. ISBN 9788073683528

BLAŽEK, Jiří a David UHLÍŘ. *Teorie regionálního rozvoje: nástin, kritika, implikace*. Vyd. 2., přeprac. a rozš. Praha: Karolinum, 2011. ISBN 978-80-246-1974-3.

HAMPL, Martin. *Geografická organizace společnosti v České republice: transformační procesy a jejich obecný kontext: věda o nakupování*. Praha: DemoArt pro Univerzitu Karlovu, Přírodovědeckou fakultu, 2005. ISBN 80-867-4602-X.

SPIPKOVÁ, Jana. *Geografie maloobchodu a spotřeby: věda o nakupování*. Praha: Karolinum, 2012. ISBN 978-80-246-1951-4.

SZCZYRBA, Zdeněk. *Geografie obchodu (se zaměřením na současné trendy v maloobchodě)*. Olomouc: Univerzita Palackého, 2006.

SZCZYRBA, Zdeněk. *Maloobchod v České republice po roce 1989: vývoj a trendy se zaměřením na geografickou organizaci*. Olomouc: Univerzita Palackého, 2005. 126 s. Olomouc: Univerzita Palackého, 2005.

TOUŠEK, Václav, Josef KUNC a Jiří VYSTOUPIL. *Ekonomická a sociální geografie*. Plzeň: Vydavatelství a nakladatelství Aleš Čeněk, 2008. ISBN 978 80 7380 114 4.

Elektronické

BIČÍK, Ivan. *Terciér, nebo kvartér? Kvintér!* [online] Geografické rozhledy, 23(1), 8. 2013. [cit. 2018-04-11]. Dostupné z: <http://www.geograficke-rozhledy.cz/archiv/clanek/324/pdf>

Biograf Na Špici v Hořicích [online]. Hořice, 2018 [cit. 2018-04-11]. Dostupné z: <http://www.biografnaspici.cz>

Český statistický úřad: *Analýza – Za dvacet let vzrostla zaměstnanost v sektoru služeb o půl miliónu osob* [online]. Marta Petráňová, Bohuslav Mejstřík, 2014 [cit. 2018-04-11]. Dostupné z: <https://www.czso.cz/documents/10180/20568815/czam110314analyza.docx/9a27ba9a-4498-44db-81ac-2faab7527b92>

Český statistický úřad: *Dojíždka do zaměstnání a škol podle Sčítání lidu, domů a bytů - Královéhradecký kraj - 2011* [online]. 2011 [cit. 2018-04-14]. Dostupné z: https://www.czso.cz/csu/czso/23052-13-n-k3085_2013-15

Český statistický úřad: *Dojíždka do zaměstnání a škol podle Sčítání lidu, domů a bytů - Liberecký kraj - 2011* [online]. 2011 [cit. 2018-04-14]. Dostupné z: https://www.czso.cz/csu/czso/23051-13-n-k3077_2013-25

Český statistický úřad: *Okres Jičín* [online]. 2018 [cit. 2018-04-11]. Dostupné z: https://www.czso.cz/csu/xh/okres_jicin

Český statistický úřad: *Okres Semily* [online]. 2018 [cit. 2018-04-11]. Dostupné z: https://www.czso.cz/csu/xl/okres_semily_new

Český statistický úřad: *Počet obyvatel v obcích - k 1. 1. 2017* [online]. 2017 [cit. 2018-04-11]. Dostupné z: <https://www.czso.cz/csu/czso/pocet-obyvatel-v-obcich-k-112017>

ČÚZK: *Veřejný dálkový přístup* [online]. 2018 [cit. 2018-04-11]. Dostupné z: <https://vdp.cuzk.cz/vdp/ruian/okresy/vyhledej>

DVOŘÁČKOVÁ, Tereza. *Současné dopady socialistické industrializace v České republice* [online]. Brno, 2016 [cit. 2018-04-11]. Dostupné z: https://is.muni.cz/th/390834/esf_m/Dvorackova_Tereza_DP-final.pdf. Diplomová práce. Masarykova univerzita v Brně. Vedoucí práce Doc. RNDr. Josef KUNC, Ph.D.

Ekonomická geografie: Elektronické studijní materiály [online]. Brno: Mendelova univerzita v Brně, 2018 [cit. 2018-04-17]. Dostupné z: <http://is.mendelu.cz/eknihovna/opory/index.pl?cast=57104;lang=cz>

Holovousy – oficiální stránky obce: Vesnice roku [online]. Holovousy, 2014 [cit. 2018-04-11]. Dostupné z: <http://www.holovousy.cz/cs/o-obci/vesnice-roku>

Kino Jitřenka: Semily [online]. Semily, 2017 [cit. 2018-04-11]. Dostupné z: <https://www.kinosemily.cz>

Knihovna Václava Čtvrťka v Jičíně [online]. Jičín, 2018 [cit. 2018-04-11]. Dostupné z: <http://www.knihovna.jicin.cz>

Kulturní centrum Golf Semily: příspěvková organizace [online]. Semily, 2018 [cit. 2018-04-11]. Dostupné z: <http://www.kcgolf.cz>

Lokalizační teorie: Elektronické studijní materiály [online]. Brno: Mendelova univerzita v Brně, 2018 [cit. 2018-04-11]. Dostupné z: https://is.mendelu.cz/eknihovna/opory/zobraz_cast.pl?cast=46055

Mapy.cz [online]. 2018 [cit. 2018-04-11]. Dostupné z: <https://mapy.cz/zakladni?x=15.0653000&y=50.7639000&z=11>

Martina Koucká: Cukrářství [online]. Záhoří, 2013 [cit. 2018-04-11]. Dostupné z: <http://www.cukrarstvimartina.cz>

Městská knihovna Fráni Šrámka [online]. Sobotka, 2018 [cit. 2018-04-11]. Dostupné z: <http://www.knihovnasobotka.cz>

MULÍČEK, Ondřej. *Geografie služeb: Úvod do geografie služeb* [online]. Brno. Brno, 2007 [cit. 2018-04-11]. Dostupné z: https://is.muni.cz/el/1431/podzim2007/Z4042/um/GEOGRAFIE_SLUZEB.pdf

RIS: Regionální informační systém [online]. Praha: Ministerstvo pro místní rozvoj ČR, 2018 [cit. 2018-04-11]. Dostupné z: <https://www.risy.cz>

Sobotka: Jižní brána Českého ráje [online]. Sobotka, 2018 [cit. 2018-04-11]. Dostupné z: <http://www.sobotka.cz>

TURNOV – oficiální stránky města: Partnerská města [online]. Turnov, 2012 [cit. 2018-04-11]. Dostupné z: <https://www.turnov.cz/cs/mesto/zahranicni-spoluprace/partnerska-mesta>

Seznam příloh

Příloha 1: Mapa výskytu konkrétních služeb v POÚ okresu Jičín	70
Příloha 2: Mapa výskytu konkrétních služeb v obcích POÚ Hořice	71
Příloha 3: Mapa výskytu konkrétních služeb v obcích POÚ Jičín	72
Příloha 4: Mapa výskytu konkrétních služeb v obcích POÚ Kopidlno	73
Příloha 5: Mapa výskytu konkrétních služeb v obcích POÚ Lázně Bělohrad.....	74
Příloha 6: Mapa výskytu konkrétních služeb v obcích POÚ Nová Paka.....	75
Příloha 7: Mapa výskytu konkrétních služeb v obcích POÚ Sobotka.....	76
Příloha 8: Mapa výskytu konkrétních služeb v POÚ okresu Semily.....	77
Příloha 9: Mapa výskytu konkrétních služeb v obcích POÚ Jilemnice.....	78
Příloha 10: Mapa výskytu konkrétních služeb v obcích POÚ Lomnice nad Popelkou..	79
Příloha 11: Mapa výskytu konkrétních služeb v obcích POÚ Rokytnice nad Jizerou ..	80
Příloha 12: Mapa výskytu konkrétních služeb v obcích POÚ Semily.....	81
Příloha 13: Mapa výskytu konkrétních služeb v obcích POÚ Turnov	82

Přílohy

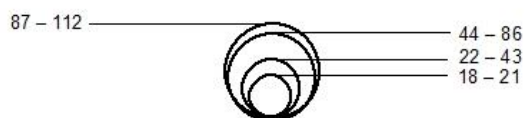
Příloha 1: Mapa výskytu konkrétních služeb v POÚ okresu Jičín (vlastní průzkum, 2018)

VÝSKYT KONKRÉTNÍCH SLUŽEB V JEDNOTLIVÝCH POÚ OKRESU JIČÍN V ROCE 2017

Počet obyvatel připadající na jednu službu v jednotlivých POÚ okresu Jičín v roce 2017



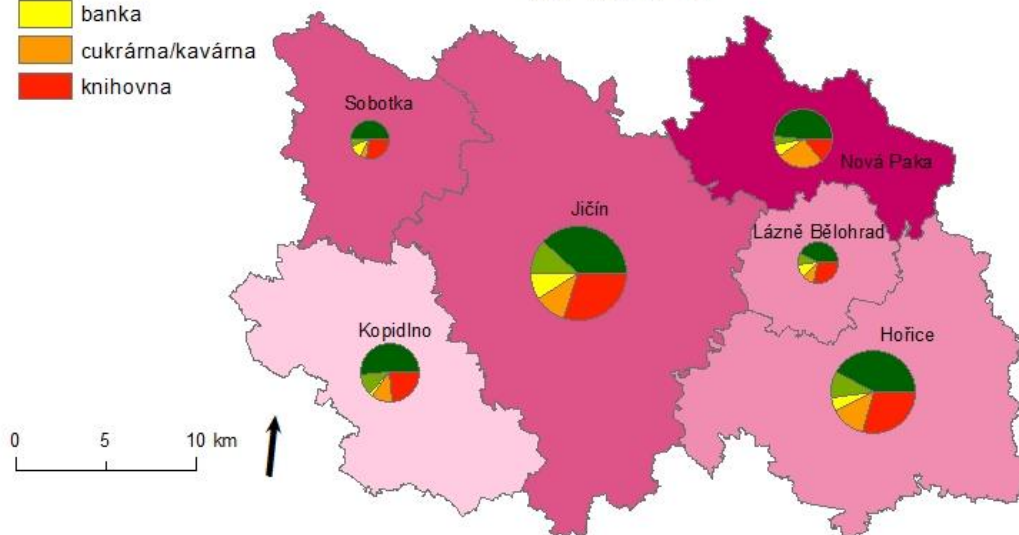
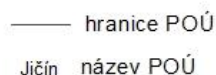
Celkový počet konkrétních služeb v jednotlivých POÚ okresu Jičín v roce 2017



Typ služby



Administrativní členění



Počet konkrétních služeb v POÚ okresu Jičín v roce 2017

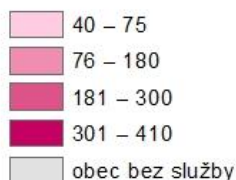
Název POÚ	Typ a hojnost výskytu služby v POÚ					celkem služeb
	obchod s potravinami	kulturní středisko	banka	cukrárna/kavárna	knihovna	
Jičín	43	13	10	12	34	112
Hořice	36	9	4	12	25	86
Nová Paka	21	2	3	11	6	43
Lázně Běláhrad	9	2	2	2	6	21
Kopidlo	22	5	1	5	10	43
Sobotka	9	1	2	1	5	18

Zdroj: vlastní průzkum, 2018


Hana BEKROVÁ
Liberec 2018
ČSÚ, 2017. Počet obyvatel v obcích – k 1. 1. 2017.
In Český statistický úřad [online].
Cit. 6. 4. 2018. Dostupné z: <https://bit.ly/2qbeazv>
ČÚZK, 2018. Veřejný dálkový přístup [online].
Cit. 6. 4. 2018. Dostupné z: <https://bit.ly/2HfK2b>

VÝSKYT KONKRÉTNÍCH SLUŽEB V JEDNOTLIVÝCH OBCÍCH POÚ HOŘICE V ROCE 2017

Počet obyvatel připadající na jednu službu v obcích POÚ Hořice v roce 2017



Celkový počet konkrétních služeb v obcích POÚ Hořice v roce 2017

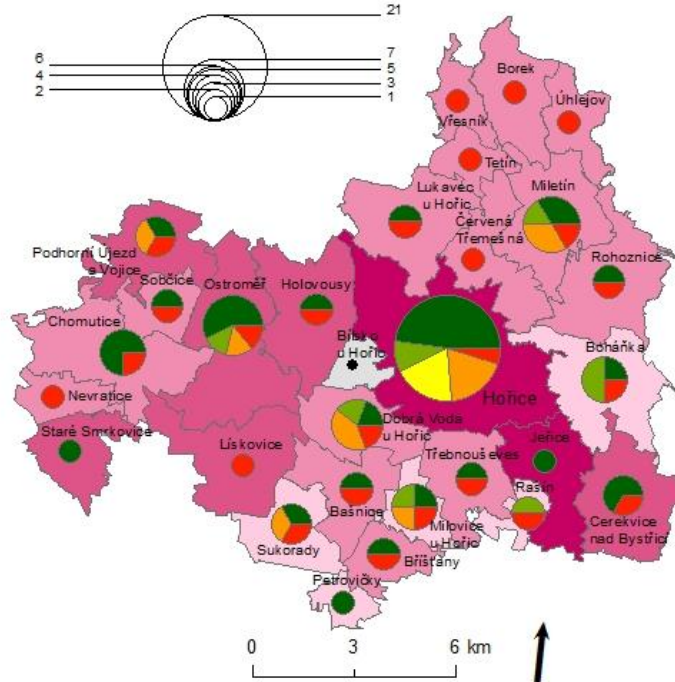


Typ služby



Administrativní členění

- obec
- Hořice název obce
- hranice obce



Počet konkrétních služeb v jednotlivých obcích POÚ Hořice v roce 2017

Název obce	Typ služby a četnost výskytu v jednotlivých obcích POÚ Hořice					celkem služeb
	obchod s potravinami	kulturní středisko	banka	cukrárna/kavárna	knihovna	
Bašnice	1	0	0	0	1	2
Bílsko u Hořic	0	0	0	0	0	0
Boháňka	1	2	0	0	1	4
Borek	0	0	0	0	1	1
Bříství	1	0	0	0	1	2
Cerekvice nad Bystřicí	2	0	0	0	1	3
Cervená Třemešná	0	0	0	0	1	1
Dobrá Voda u Hořic	1	1	0	2	1	5
Hořice	10	2	4	4	1	21
Holovousy	1	0	0	0	1	2
Chomutice	3	0	0	0	1	4
Jeřice	1	0	0	0	0	1
Lískovice	0	0	0	0	1	1
Lukavec u Hořic	1	0	0	0	1	2
Miletín	2	1	0	2	1	6
Milovice u Hořic	1	1	0	1	1	4
Nevratile	0	0	0	0	1	1
Ostroměň	4	1	0	1	1	7
Petrovický	1	0	0	0	0	1
Podhorní Újezd a Vojice	1	0	0	1	1	3
Rašín	0	1	0	0	1	2
Rohoznice	1	0	0	0	1	2
Sobčice	1	0	0	0	1	2
Staré Smrkovice	1	0	0	0	0	1
Sukorady	1	0	0	1	1	3
Tetín	0	0	0	0	1	1
Třebnouševy	1	0	0	0	1	2
Uhlečov	0	0	0	0	1	1
Vřesník	0	0	0	0	1	1

Zdroj: vlastní průzkum, 2018

Hana BEKROVÁ
Liberec 2018
ČSÚ, 2017. Počet obyvatel v obcích k 1. 1. 2017. In Český statistický úřad [online]. Cit. 7. 4. 2018. Dostupné z: 1url.cz/stjvs
ČÚ ZK, 2018. Veřejný dálkový přístup [online]. Cit. 7. 4. 2018. Dostupné z: 1url.cz/it63y

VÝSKYT KONKRÉTNÍCH SLUŽEB V JEDNOTLIVÝCH OBCÍCH POÚ JIČÍN V ROCE 2017

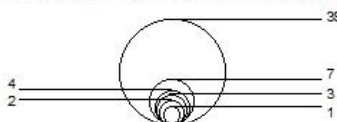
Počet obyvatel připadající na jednu službu v obcích POÚ Jičín v roce 2017



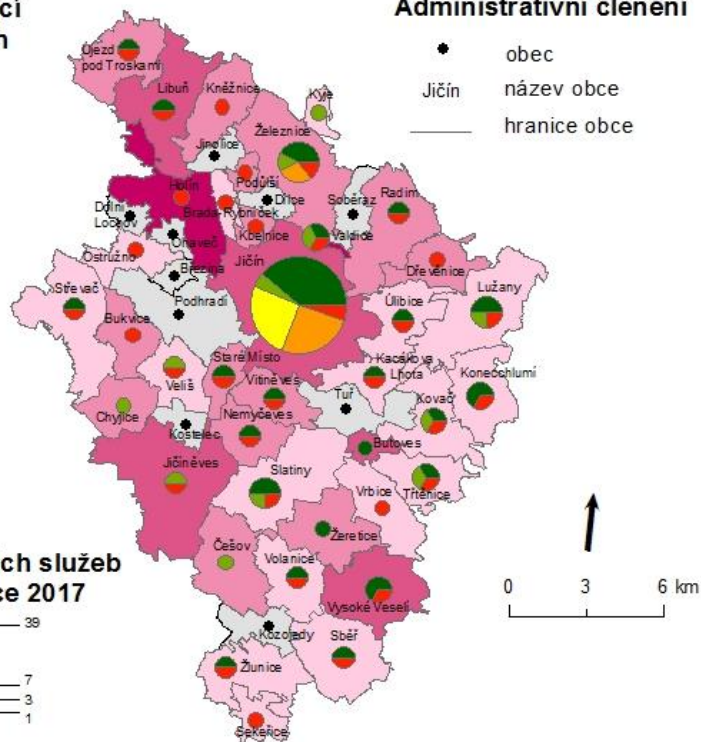
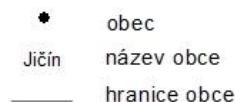
Typ služby



Celkový počet konkrétních služeb v obcích POÚ Jičín v roce 2017



Administrativní členění



Počet konkrétních služeb v jednotlivých obcích POÚ Jičín v roce 2017

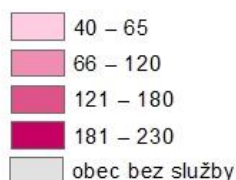
Název obce	Typ služby a počet výskytu v jednotlivých obcích POÚ Jičín					celkem služeb
	obchod s potravinami	kulturní středisko	banka	cukrárna/kavárna	knihovna	
Bratčovice	0	0	0	0	0	0
Bratřina	0	0	0	0	0	0
Bukvoce	0	0	0	0	1	1
Butovos	1	0	0	0	0	1
Češov	0	1	0	0	0	1
Sláns	0	0	0	0	0	0
Dolní Lohov	0	0	0	0	0	0
Dřevčovice	0	0	0	0	1	1
Horní	0	0	0	0	1	1
Chybyce	0	1	0	0	0	1
Jičín	15	2	10	2	2	39
Jičíněves	0	1	0	0	1	2
Jinčovice	0	0	0	0	0	0
Kacovos Úhoř	1	0	0	0	1	2
Koalice	0	0	0	0	1	1
Kobějovice	0	0	0	0	1	1
Konečchlumí	2	0	0	0	1	3
Kostelec	0	0	0	0	0	0
Kovčice	1	1	0	0	1	3
Kozojedy	0	0	0	0	0	0
Kyje	0	1	0	0	0	1
Libuň	1	0	0	0	1	2
Lužany	2	1	0	0	1	4
Němčovice	1	0	0	0	1	2
Dřevč	0	0	0	0	0	0
Ostružná	0	0	0	0	1	1
Podhradí	0	0	0	0	0	0
Podúš	0	0	0	0	1	1
Radim	1	0	0	0	1	2
Sbář	1	0	0	0	1	2
Sekeřice	0	0	0	0	1	1
Slatiny	2	1	0	0	1	4
Soběraz	0	0	0	0	0	0
Sarvův Mlýn	1	0	0	0	1	2
Sfěvač	1	0	0	0	1	2
Thánice	1	1	0	0	1	3
Tuř	0	0	0	0	0	0
Újezd pod Troskami	1	0	0	0	1	2
Úlibice	1	0	0	0	1	2
Valdice	1	1	0	0	1	3
Vesí	0	1	0	0	1	2
Vitná Ves	1	0	0	0	1	2
Volanice	0	0	0	0	0	0
Votice	0	0	0	0	1	1
Vysoké Veselí	2	0	0	0	1	3
Záblatice	3	1	0	2	1	7
Zelenice	1	0	0	0	0	1
Zlunice	1	0	0	0	1	2

Zdroj: vlastní průzkum, 2018

Hana BEKROVÁ
Liberec 2018
ČSÚ, 2017. Počet obyvatel v obcích – k 1. 1. 2017.
In Český statistický úřad [online]. Cit. 7. 4. 2018.
Dostupné z: 1.url.cz/stjvs
ČÚZK, 2018. Veřejný dálkový přístup [online].
Cit. 7. 4. 2018. Dostupné z: 1.url.cz/rt6VS

VÝSKYT KONKRÉTNÍCH SLUŽEB V JEDNOTLIVÝCH OBCÍCH POÚ KOPIDLNO V ROCE 2017

Počet obyvatel připadající na jednu službu v obcích POÚ Kopidlno v roce 2017



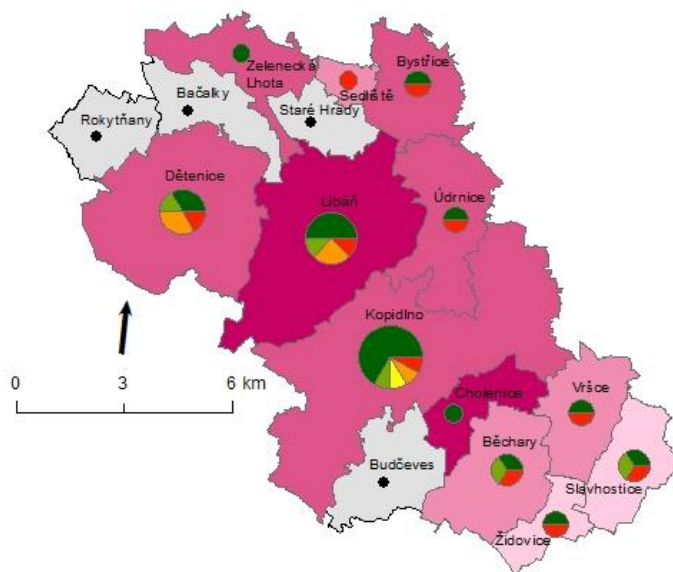

Typ služby



Administrativní členění

- obec
- Kopidlno název obce
- hranice obce

Celkový počet konkrétních služeb v obcích POÚ Kopidlno v roce 2017



Počet konkrétních služeb v jednotlivých obcích POÚ Kopidlno v roce 2017

Název obce	Typ služby a četnost výskytu v jednotlivých obcích POÚ Kopidlno					celkemslužeb
	obchod s potravinami	kulturní středisko	banka	cukrárna/kavárna	knihovna	
Báčalky	0	0	0	0	0	0
Běchary	1	1	0	0	1	3
Budčeves	0	0	0	0	0	0
Bystřice	1	0	0	0	1	2
Dětenice	2	1	0	2	1	6
Cholenice	1	0	0	0	0	1
Kopidlno	8	1	1	1	1	12
Libáň	4	1	0	2	1	8
Rokytnáry	0	0	0	0	0	0
Sedliště	0	0	0	0	1	1
Slavhostice	1	1	0	0	1	3
Staré Hrádky	0	0	0	0	0	0
Údrnice	1	0	0	0	1	2
Vršce	1	0	0	0	1	2
Zelenecká Lhota	1	0	0	0	0	1
Židovice	1	0	0	0	1	2

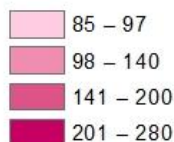
Zdroj: vlastní průzkum, 2018

Hana BEKROVÁ
Liberec 2018

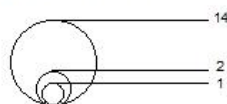
ČSÚ, 2017. Počet obyvatel v obcích – k 1. 1. 2017.
In Český statistický úřad [online]. Cit. 7. 4. 2018.
Dostupné z: 1url.cz/stjvs
ČÚZK, 2018. Veřejný dálkový přístup [online].
Cit. 7. 4. 2018. Dostupné z: 1url.cz/r6Rq

VÝSKYT KONKRÉTNÍCH SLUŽEB V JEDNOTLIVÝCH OBCÍCH POÚ LÁZNĚ BĚLOHRAD V ROCE 2017

Počet obyvatel připadající na jednu službu v obcích POÚ Lázně Bělohrad v roce 2017



Celkový počet konkrétních služeb v obcích POÚ Lázně Bělohrad v roce 2017

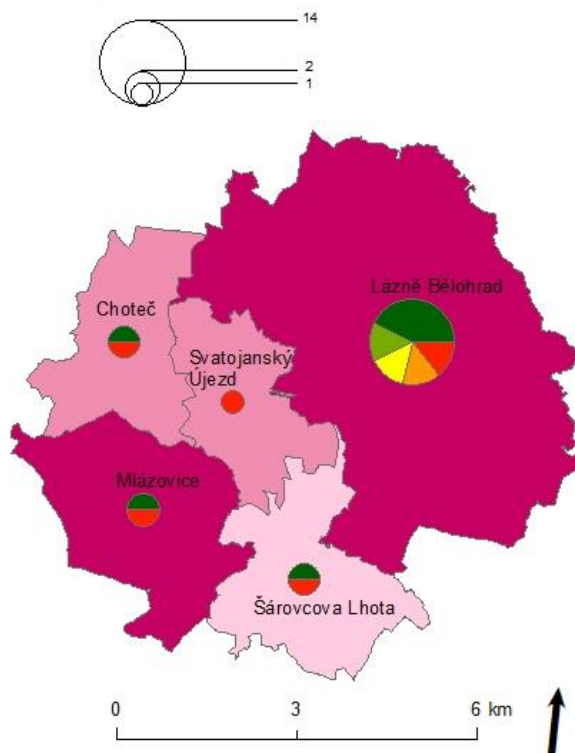


Typ služby



Administrativní členění

Choteč název obce
 ————— hranice obce



Počet konkrétních služeb v jednotlivých obcích POÚ Lázně Bělohrad v roce 2017

Název obce	Typ služby a četnost výskytu v jednotlivých obcích POÚ Lázně Bělohrad					
	obchod s potravinami	kulturní středisko	banka	cukrárna/kavárna	knihovna	celkem služeb
Choteč	1	0	0	0	1	2
Lázně Bělohrad	6	2	2	2	2	14
Mlázovice	1	0	0	0	1	2
Šárovcová Lhota	1	0	0	0	1	2
Svatojanský Újezd	0	0	0	0	1	1

Zdroj: vlastní průzkum, 2018

Hana BEKROVÁ
 Liberec 2018

ČSÚ, 2017. Počet obyvatel v obcích – k 1. 1. 2017.
 In Český statistický úřad [online]. Cit. 7. 4. 2018.

Dostupné z: 1.url.cz/stjvs

ČÚZK, 2018. Veřejný dálkový přístup [online].
 Cit. 7. 4. 2018. Dostupné z: 1.url.cz/616E0

VÝSKYT KONKRÉTNÍCH SLUŽEB V JEDNOTLIVÝCH OBCÍCH POÚ NOVÁ PAKA V ROCE 2017

Počet obyvatel připadající na jednu službu v obcích POÚ Nová Paka v roce 2017



Celkový počet konkrétních služeb v obcích POÚ Nová Paka v roce 2017

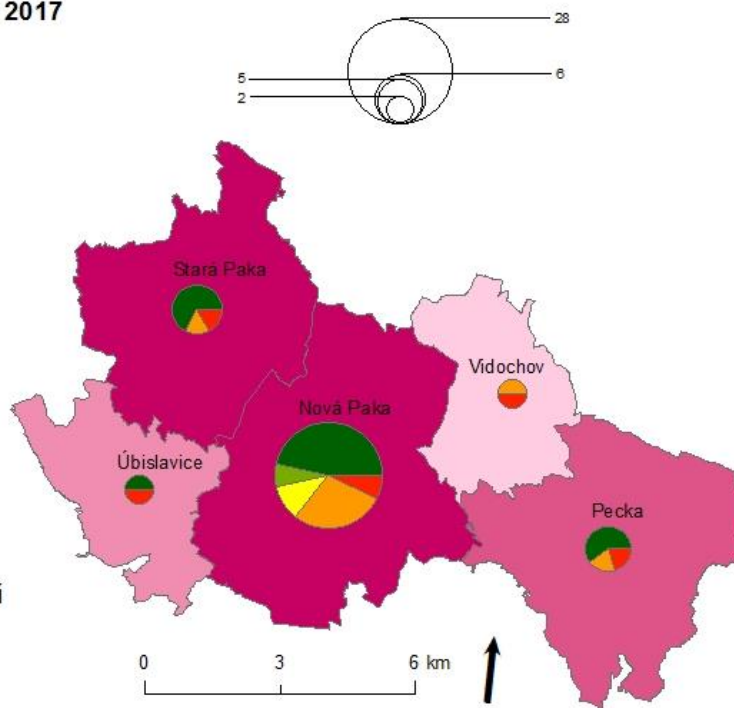


Typ služby



Administrativní členění

Nová Paka název obce
 _____ hranice obce



Počet konkrétních služeb v jednotlivých obcích POÚ Nová Paka v roce 2017

Název obce	Typ služby a četnost výskytu v jednotlivých obcích POÚ Nová Paka					celkem služeb
	obchod s potravinami	kulturní středisko	banka	cukrárna/kavárna	knihovna	
Nová Paka	13	2	3	8	2	28
Pecka	3	0	0	1	1	5
Stará Paka	4	0	0	1	1	6
Úbislavice	1	0	0	0	1	2
Vidochov	0	0	0	1	1	2

Zdroj: vlastní průzkum, 2018

Hana BEKROVÁ
 Liberec 2018

ČSÚ, 2017. Počet obyvatel v obcích – k 1. 1. 2017. In Český statistický úřad [online]. Cit. 7. 4. 2018. Dostupné z: 1url.cz/stjvs
 ČÚZK, 2018. Veřejný dálkový přístup [online]. Cit. 7. 4. 2018. Dostupné z: 1url.cz/zt6w1

VÝSKYT KONKRÉTNÍCH SLUŽEB V JEDNOTLIVÝCH OBCÍCH POÚ SOBOTKA V ROCE 2017

Počet obyvatel připadající na jednu službu v obcích POÚ Sobotka v roce 2017



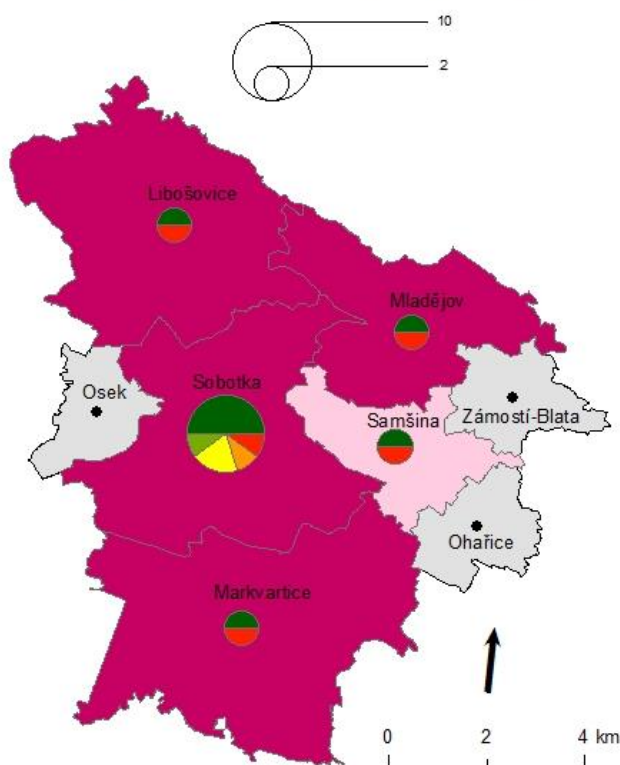
Typ služby



Administrativní členění

- obec
- Sobotka název obce
- hranice obce

Celkový počet konkrétních služeb v obcích POÚ Sobotka v roce 2017



Počet konkrétních služeb v jednotlivých obcích POÚ Sobotka v roce 2017

Název obce	Typ služby a četnost výskytu v jednotlivých obcích POÚ Sobotka					celkem služeb
	obchod s potravinami	kulturní středisko	banka	cukrárna/kavárna	knihovna	
Libošovice	1	0	0	0	1	2
Markvartice	1	0	0	0	1	2
Mladějov	1	0	0	0	1	2
Ohařice	0	0	0	0	0	0
Osek	0	0	0	0	0	0
Samšina	1	0	0	0	1	2
Sobotka	5	1	2	1	1	10
Záměstí-Blata	0	0	0	0	0	0

Zdroj: vlastní průzkum, 2018

Hana BEKROVÁ
Liberec 2018

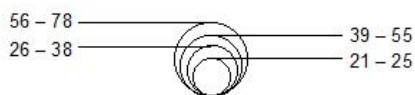
ČSÚ, 2017. Počet obyvatel v obcích – k 1. 1. 2017.
In Český statistický úřad [online]. Cit. 7. 4. 2018.
Dostupné z: 1url.cz/stjvs
ČÚZK, 2018. Veřejný dálkový přístup [online].
Cit. 7. 4. 2018. Dostupné z: 1url.cz/Et6BN

VÝSKYT KONKRÉTNÍCH SLUŽEB V JEDNOTLIVÝCH POÚ OKRESU SEMILY V ROCE 2017

Počet obyvatel připadající na jednu službu v jednotlivých POÚ okresu Semily v roce 2017



Celkový počet konkrétních služeb v jednotlivých POÚ okresu Semily v roce 2017

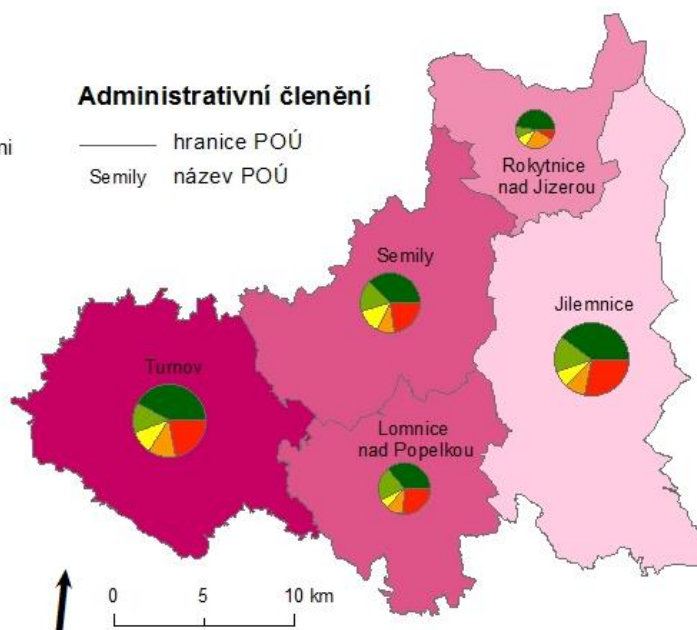


Typ služby



Administrativní členění

— hranice POÚ
Semily název POÚ



Počet konkrétních služeb v POÚ okresu Semily v roce 2017

Název POÚ	Typ a hojnost výskytu služby v POÚ					
	obchod s potravinami	kulturní středisko	banka	cukrárna/kavárna	knihovna	celkem služeb
Jilemnice	31	12	6	7	22	78
Lomnice nad Popelkou	14	8	2	4	10	38
Rokytnice nad Jizerou	10	2	2	5	2	21
Semily	20	9	7	5	12	53
Tumov	33	10	8	10	17	78

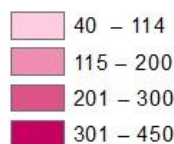
Zdroj: vlastní průzkum, 2018

Hana BEKROVÁ
Liberec 2018

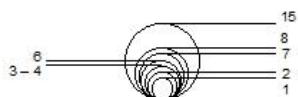
ČSÚ, 2017. Počet obyvatel v obcích – k 1. 1. 2017. In Český statistický úřad [online]. Cit. 6. 4. 2018. Dostupné z: <https://bit.ly/2qbeazv>
ČÚZK, 2018. Veřejný dálkový přístup [online]. Cit. 6. 4. 2018. Dostupné z: <https://bit.ly/2HfK2b>

VÝSKYT KONKRÉTNÍCH SLUŽEB V OBCÍCH POÚ JILEMNICE V ROCE 2017

Počet obyvatel připadající na jednu službu v obcích POÚ Jilemnice v roce 2017



Celkový počet konkrétních služeb v obcích POÚ Jilemnice v roce 2017



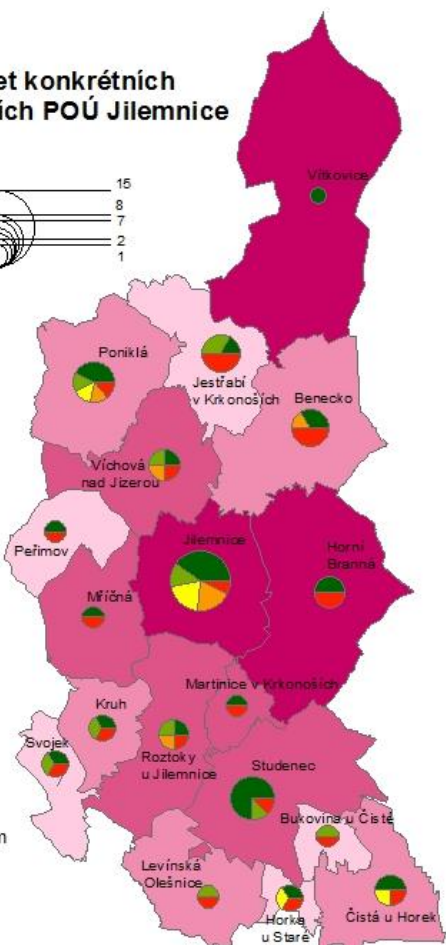
Typ služby



Administrativní členění

— hranice obce
Jilemnice název obce

0 3 6 km



Počet konkrétních služeb v obcích POÚ Jilemnice v roce 2017

Název obce	Typ a četnost výskytu konkrétních služeb v obcích POÚ Jilemnice v roce 2017					celkem služeb
	obchod s potravinami	kulturní středisko	banka	cukrárna/kavárna	knihovna	
Benecko	2	0	0	1	3	6
Bukovina u Čisté	0	1	0	0	1	2
Čistá u Horek	2	0	1	0	1	4
Horká u Staré Paky	1	0	1	0	1	3
Horní Branná	2	0	0	0	2	4
Jestřabí v Krkonoších	1	2	0	0	3	6
Jilemnice	6	2	3	3	1	15
Kruh	1	1	0	0	1	3
Levinská Olešnice	0	1	0	0	1	2
Martinice v Krkonoších	1	0	0	0	1	2
Mříčná	1	0	0	0	1	2
Peřimov	1	0	0	0	1	2
Poniklá	3	1	1	1	1	7
Roztoky u Jilemnice	1	1	0	1	1	4
Studenec	6	1	0	0	1	8
Svojeck	1	1	0	0	1	3
Vichová nad Jizerou	1	1	0	1	1	4
Vítkovice	1	0	0	0	0	1


Zdroj: vlastní průzkum, 2018

Hana BEKROVÁ
Liberec 2018

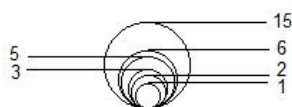
ČSÚ, 2017. Počet obyvatel v obcích – k 1. 1. 2017. In Český statistický úřad [online]. Cit. 8. 4. 2018. Dostupné z: 1url.cz/stjvs
ČÚZK, 2018. Veřejný dálkový přístup [online]. Cit. 7. 4. 2018. Dostupné z: 1url.cz/zt8Wf

VÝSKYT KONKRÉTNÍCH SLUŽEB V OBCÍCH POÚ LOMNICE NAD POPELKOU V ROCE 2017

Počet obyvatel připadající na jednu službu v obcích POÚ Lomnice nad Popelkou v roce 2017



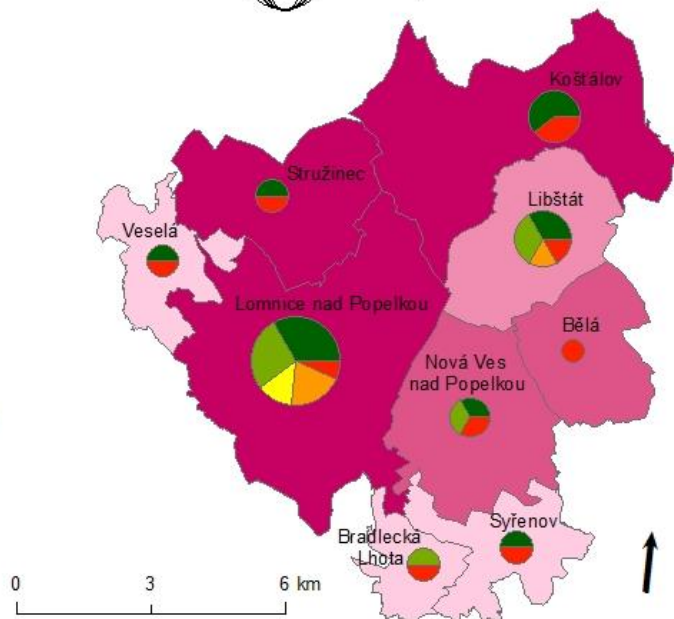
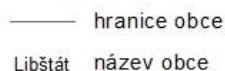
Celkový počet konkrétních služeb v obcích POÚ Lomnice nad Popelkou v roce 2017



Typ služby



Administrativní členění



Počet konkrétních služeb v jednotlivých obcích POÚ Lomnice nad Popelkou v roce 2017

Název obce	Typ služby a četnost výskytu v jednotlivých obcích POÚ Lomnice nad Popelkou					
	obchod s potravinami	kulturní středisko	banka	cukrárna/kavárna	knihovna	celkem služeb
Bělá	0	0	0	0	1	1
Bradlecká Lhota	0	1	0	0	1	2
Košťálov	3	0	0	0	2	5
Libštát	2	2	0	1	1	6
Lomnice nad Popelkou	5	4	2	3	1	15
Nová Ves nad Popelkou	1	1	0	0	1	3
Stružinec	1	0	0	0	1	2
Syřenov	1	0	0	0	1	2
Veselá	1	0	0	0	1	2

Zdroj: vlastní průzkum, 2018

Hana BEKROVÁ
Liberec 2018
ČSÚ, 2017. Počet obyvatel v obcích – k 1. 1. 2017.
In Český statistický úřad [online]. Cit. 7. 4. 2018.
Dostupné z: <https://bit.ly/2qbeazv>
ČÚZK, 2018. Veřejný dálkový přístup [online].
Cit. 7. 4. 2018. Dostupné z: <https://bit.ly/2GKuFW5>

VÝSKYT KONKRÉTNÍCH SLUŽEB V JEDNOTLIVÝCH OBCÍCH POÚ ROKYTNICE NAD JIZEROU V ROCE 2017

Počet obyvatel připadající na jednu službu v obcích POÚ Rokytnice nad Jizerou v roce 2017



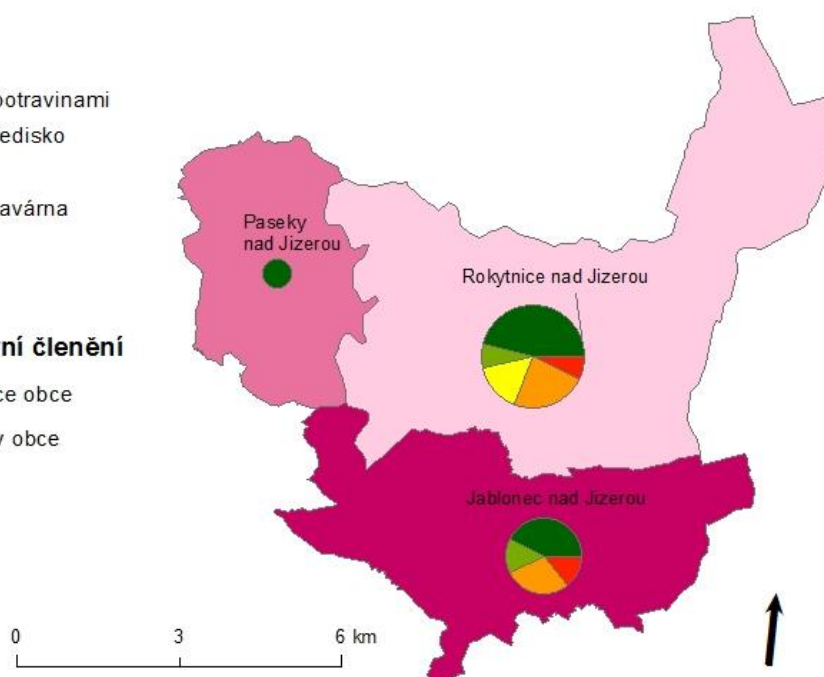
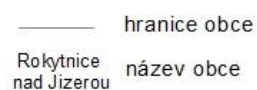
Celkový počet konkrétních služeb v obcích POÚ Rokytnice nad Jizerou v roce 2017



Typ služby



Administrativní členění



Počet konkrétních služeb v jednotlivých obcích POÚ Rokytnice nad Jizerou v roce 2017

Název obce	Typ služby a četnost výskytu v jednotlivých obcích POÚ Rokytnice nad Jizerou						celkem služeb
	obchod s potravinami	kulturní středisko	banka	cukrárna/kavárna	knihovna		
Jablonec nad Jizerou	3	1	0	2	1	7	
Paseky nad Jizerou	1	0	0	0	0	1	
Rokytnice nad Jizerou	6	1	2	3	1	13	

Zdroj: vlastní průzkum, 2018

Hana BEKROVÁ
Liberec 2018
ČSÚ, 2017. Počet obyvatel v obcích – k 1. 1. 2017.
In Český statistický úřad [online]. Cit. 7. 4. 2018.
Dostupné z: <https://bit.ly/2qbeazv>
ČÚZK, 2018. veřejný dálkový přístup [online].
Cit. 7. 4. 2018. Dostupné z: <https://bit.ly/2GJJrm2>

VÝSKYT KONKRÉTNÍCH SLUŽEB V OBCÍCH POÚ SEMILY V ROCE 2017

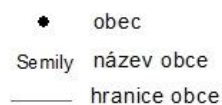
Počet obyvatel připadající na jednu službu v obcích POÚ Semily v roce 2017



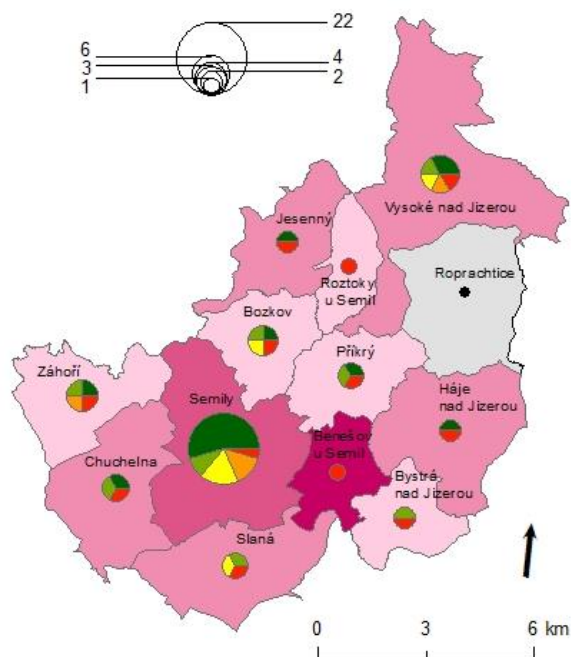
Typ služby



Administrativní členění



Celkový počet konkrétních služeb v obcích POÚ Semily v roce 2017



Počet konkrétních služeb v jednotlivých obcích POÚ Semily v roce 2017

Název obce	Typ služby a četnost výskytu v jednotlivých obcích POÚ Semily					celkem služeb
	obchod s potravinami	kulturní středisko	banka	cukrárna/kavárna	knihovna	
Benešov u Semil	0	0	0	0	1	1
Bozkov	1	1	1	0	1	4
Bystrá nad Jizerou	0	1	0	0	1	2
Háje nad Jizerou	1	0	0	0	1	2
Chuchelna	1	1	0	0	1	3
Jesenný	1	0	0	0	1	2
Příkrý	1	1	0	0	1	3
Roprachtice	0	0	0	0	0	0
Roztoky u Semil	0	0	0	0	1	1
Semily	12	2	4	3	1	22
Slaná	0	1	1	0	1	3
Vysoké nad Jizerou	2	1	1	1	1	6
Záhofí	1	1	0	1	1	4

Zdroj: vlastní průzkum, 2018

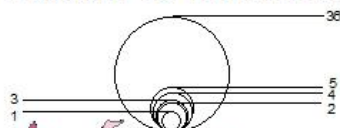
Hana BEKROVÁ
Liberec 2018
ČSÚ, 2017. Počet obyvatel v obcích – k 1. 1. 2017.
In Český statistický úřad [online]. Cit. 7. 4. 2018.
Dostupné z: <https://bit.ly/2qbeazv>
ČÚZK, 2018. Veřejný dálkový přístup [online].
Cit. 7. 4. 2018. Dostupné z: <https://bit.ly/2H2pDhf>

VÝSKYT KONKRÉTNÍCH SLUŽEB V JEDNOTLIVÝCH OBCÍCH POÚ TURNOV V ROCE 2017

Počet obyvatel připadající na jednu službu v obcích POÚ Turnov v roce 2017



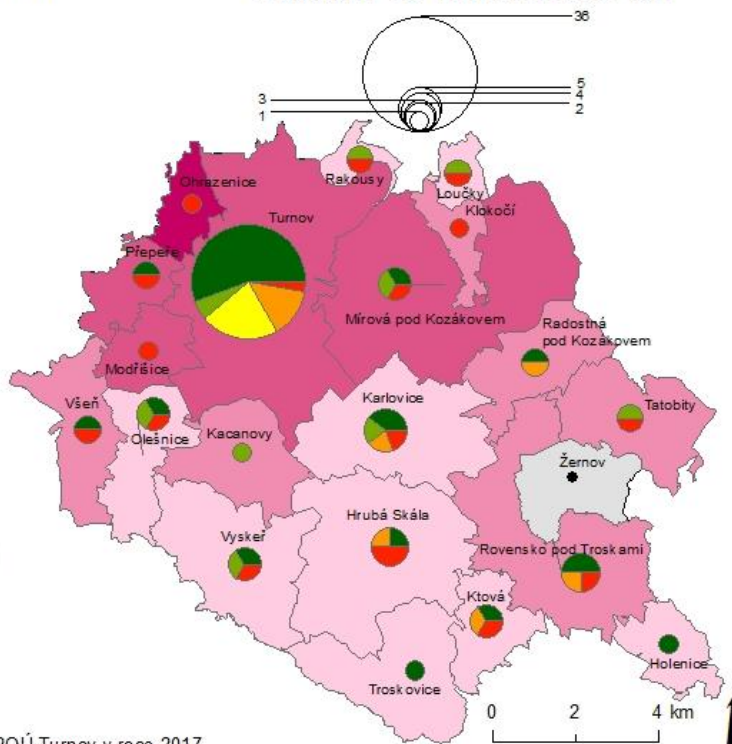
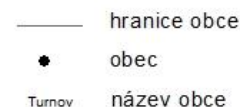
Celkový počet konkrétních služeb v obcích POÚ Turnov v roce 2017



Typ služby



Administrativní členění



Počet konkrétních služeb v obcích POÚ Turnov v roce 2017

Název obce	Typ a četnost výskytu služeb v obcích POÚ Turnov					celkem služeb
	obchod s potravinami	kulturní středisko	banka	cukrárna/kavárna	knihovna	
Holenice	1	0	0	0	0	1
Hrubá Skála	1	0	0	1	2	4
Kacanovy	0	1	0	0	0	1
Karlovice	2	1	0	1	1	5
Klokočí	0	0	0	0	1	1
Ktová	1	0	0	1	1	3
Loučky	0	1	0	0	1	2
Mírová pod Kozákovem	1	1	0	0	1	3
Modřínice	0	0	0	0	1	1
Ohrazenice	0	0	0	0	1	1
Olešnice	1	1	0	0	1	3
Přepeře	1	0	0	0	1	2
Radostná pod Kozákovem	1	0	0	1	0	2
Rakousy	0	1	0	0	1	2
Rovensko pod Troskami	2	0	0	1	1	4
Tatobity	0	1	0	0	1	2
Troskovice	1	0	0	0	0	1
Turnov	20	2	8	5	1	36
Všeň	1	0	0	0	1	2
Vyskeř	1	1	0	0	1	3
Žernov	0	0	0	0	0	0

Zdroj: vlastní průzkum, 2018

Hana BEKROVÁ
Liberec 2018

ČSÚ, 2017. Počet obyvatel v obcích – k 1. 1. 2017.
In Český statistický úřad [online]. Cit. 8. 4. 2018.
Dostupné z: 1url.cz/stjvs
ČÚZK, 2018. Veřejný dálkový přístup [online].
Cit. 8. 4. 2018. Dostupné z: 1url.cz/1161f